

## Program rozvoje obce

### JANOV NAD NISOU

na období 2014-2020





evropský  
sociální  
fond v ČR



EVROPSKÁ UNIE



OPERAČNÍ PROGRAM  
LIDSKÉ ZDROJE  
A ZAMĚSTNANOST



MINISTERSTVO  
PRO MÍSTNÍ  
ROZVOJ ČR

PODPORUJEME  
VAŠI BUDOUCNOST  
www.esfcr.cz

## OBSAH

<b>ÚVOD</b> .....	<b>3</b>
<b>A. ANALYTICKÁ ČÁST</b> .....	<b>4</b>
<b>A.1 Charakteristika obce</b> .....	<b>4</b>
1. Území .....	4
2. Obyvatelstvo.....	5
3. Hospodářství.....	9
4. Infrastruktura .....	13
5. Vybavenost.....	15
6. Životní prostředí .....	18
7. Správa obce .....	20
8. Souhrnné výsledky dotazníkového šetření .....	22
<b>A.2 Východiska pro návrhovou část</b> .....	<b>24</b>
<b>B. NÁVRHOVÁ ČÁST</b> .....	<b>27</b>
<b>B.1 Strategická vize</b> .....	<b>27</b>
<b>B.2 Programové cíle</b> .....	<b>27</b>
<b>B.3 Opatření</b> .....	<b>28</b>
<b>B.4 Rozvojové aktivity</b> .....	<b>29</b>
<b>B.5 Podpora realizace programu</b> .....	<b>38</b>
<b>B.6 Zásobník projektů</b> .....	<b>41</b>
<b>PŘÍLOHA – Vyhodnocení dotazníkového šetření</b> .....	<b>44</b>



evropský  
sociální  
fond v ČR



EVROPSKÁ UNIE



OPERAČNÍ PROGRAM  
LIDSKÉ ZDROJE  
A ZAMĚSTNANOST



MINISTERSTVO  
PRO MÍSTNÍ  
ROZVOJ ČR

PODPORUJEME  
VAŠI BUDOUCNOST  
[www.esfcr.cz](http://www.esfcr.cz)

## ÚVOD

Dokument Program rozvoje obce Janov nad Nisou na období let 2014–2020 byl zpracován v rámci řešení projektu „Elektronická metodická podpora tvorby rozvojových dokumentů obcí“ (CZ.1.04/4.1.00/62.00008), jehož nositelem bylo Ministerstvo pro místní rozvoj ČR. Projekt byl financován z Operačního programu Lidské zdroje a zaměstnanost a ze státního rozpočtu České republiky. Představitelům obce byla poskytnuta metodická podpora jako pilotním obcím projektu, které byly vybrány za účelem praktického ověření jednoho ze vzniklých produktů projektu – metody tvorby programu rozvoje obce.

Program rozvoje obce je dokumentem, v němž jsou zakotveny rozvojové priority dané obce. Zejména v malých obcích bývá běžné, že představitelé obce sice určité priority vnímají, ale pouze v myšlenkové rovině; nejsou uvedeny písemně, tzn. přístupné všem. Přitom teprve až písemná podoba struktury cílů a priorit napomůže k jejich snadnějšímu naplnění – jednak je stanovena hierarchie jednotlivých priorit (které priority jsou důležitější než jiné) a časový plán jejich naplnění, jednak jsou v dokumentu definovány realizační podmínky (konkrétní činnosti, odpovědný subjekt, využitelné zdroje financí apod.). Program rozvoje tak přispívá k tomu, aby obec efektivněji využívala finanční prostředky z vlastního rozpočtu i dostupné dotace.

Program rozvoje obce (dále nejčastěji jen PRO) obsahuje dvě základní části – část analytickou, zaměřenou na zachycení stávajícího stavu, a část návrhovou, shrnující zvolené budoucí cíle a možné cesty k jejich dosažení. Do formulace obou těchto částí byla zahrnuta i veřejnost – celý proces tvorby dokumentu byl předmětem projednání pracovní skupiny sestavené ad hoc; mimo to měli všichni obyvatelé obce možnost zapojit se do dotazníkového šetření a také se k dokumentu vyjádřit v rámci jeho veřejného projednání.

Tento dokument vznikl v průběhu prvního pololetí roku 2013.



evropský  
sociální  
fond v ČR



OPERAČNÍ PROGRAM  
LIDSKÉ ZDROJE  
A ZAMĚSTNANOST



MINISTERSTVO  
PRO MÍSTNÍ  
ROZVOJ ČR

PODPORUJEME  
VAŠI BUDOUCNOST  
www.esfcr.cz

## A. ANALYTICKÁ ČÁST

### A.1 CHARAKTERISTIKA OBCE

#### 1. Území

##### *Poloha*

Janov nad Nisou se nachází v Libereckém kraji, konkrétněji v okrese Jablonec nad Nisou. S Jabloncem nad Nisou, který je zároveň příslušnou obcí s rozšířenou působností, obec přímo sousedí; vzdálenost mezi centry je přibližně 7 km. Dobře dostupné je i krajské město Liberec, vzdálené cca 13 km.

Obcí protéká Bílá Nisa; zástavba se rozkládá na jejích březích a přilehlých úbočích. Tomu odpovídá i nadmořská výška obce, přecházející plynule od 500 m.n.m. v údolí až po nejvyšší místo – rozhlednu Královku – v 858 m.n.m. Celý katastr Janova nad Nisou je součástí CHKO Jizerské hory.

Území Janova nad Nisou se skládá ze čtyř místních částí – dříve samostatných osad: jsou to Janov nad Nisou, Loučná, Hraničná a Hrabětice. Pro účely katastru nemovitostí jsou vedena tři samostatná území – Janov nad Nisou (zahrnující místní část Hrabětice), Hraničná a Loučná nad Nisou.

Celková katastrální plocha obce činí 1472 ha. Přes polovinu této výměry tvoří lesní půda; naopak orná půda se zde prakticky nenachází.

##### *Historické souvislosti*

První písemná zmínka o obci se objevuje roku 1645 v liberecké matrice. Prvním osadníkem se údajně kolem roku 1630 stal uprchlý rekrut Johan Wolfgang Reckziegel, přezdívaný lidmi z okolí Jan z hor – Hans vom Berge; tato přezdívka dala základ pojmenování Janova (nejdříve Honsberg, později Johannesberg). Zpočátku se obec rozvíjela jen pozvolna, především z důvodu tvrdých životních podmínek a hustého zalesnění.

Hlavním zdrojem obživy se zde stalo, tak jako na celém Jablonecku, broušení skleněných perel, knoflíků, později i výroba textilu. První brusírna vznikla roku 1750, na počátku 20. století jich bylo již 40, navíc zde bylo provozováno 47 mačkáren skla.

Po letech postupného rozvoje byl Janov nad Nisou v roce 1909 povýšen na městys a následně roku 1922 na město. Tehdy, v období vrcholného rozkvětu, zde žilo 3200 obyvatel v 566 domech; Janov měl všechny náležitosti moderního města první republiky a byl spojen s Jabloncem nad Nisou tramvajovou linkou. V dalších letech byla však obec zasažena nepříznivými událostmi, které otřásly celou Evropou – nejdříve hospodářskou krizí a následně druhou světovou válkou, která zde měla za následek nejdříve vysídlení českého obyvatelstva po vyhlášení protektorátu a po válce pak následně odsun německého obyvatelstva.

## Zhodnocení

### Klady

výhodná poloha vůči příslušným správním centrům a jejich snadná dostupnost  
poloha v Jizerských horách je výhodná z hlediska cestovního ruchu

### Zápory

velká rozloha zastavitelného území – zvýšené náklady na budování, provoz  
a údržbu infrastruktury  
klimatické podmínky spojené s nadmořskou výškou znamenají zvýšené náklady na  
zimní údržbu komunikací a chodníků

## 2. Obyvatelstvo

### Demografická situace

Na konci roku 2011 žilo v Janově nad Nisou 1367 trvale hlášených obyvatel. Vývoj počtu obyvatel obce vykazuje pomalý, ale stabilní růst (pro srovnání, o deset let dříve zde bylo hlášeno 1163 občanů). Index změny počtu obyvatel 2001/2011 dosahuje hodnoty 117,5 – což znamená, že v popisovaném období vzrostl počet místních občanů o 17,5 %. Ve srovnání s vývojem počtu obyvatelstva Libereckého kraje (nárůst o 2,6 %) i celé ČR (nárůst o 2,9 %) se trend rozšiřování počtu obyvatelstva dále potvrzuje.

Zpravidla se stěhuje více lidí do obce než z obce (celkově se ve sledovaném desetiletí jednalo o přírůstek 682 osob oproti úbytku 519 osob). Nejčastějšími příchozími jsou mladé rodiny – lze předpokládat, že spojení blízkosti a snadné dostupnosti Jablonce nad Nisou i Liberce s venkovským charakterem zástavby a blízkostí přírody naplňuje představy o vhodném místě pro založení rodiny a výchovu dětí. Tomu odpovídá také nárůst počtu narozených od roku 2005.

**Tabulka 1: Vývoj počtu obyvatelstva v letech 2001-2011**

	Celkem obyvatel	Narození	Zemřelí	Přistěhovalí	Vystěhovalí
<b>2001</b>	1163	7	9	43	18
<b>2002</b>	1168	11	11	37	32
<b>2003</b>	1186	7	15	84	58
<b>2004</b>	1154	6	12	57	83
<b>2005</b>	1186	12	12	49	17
<b>2006</b>	1224	15	9	85	53
<b>2007</b>	1274	18	5	81	44
<b>2008</b>	1273	16	12	67	72
<b>2009</b>	1278	8	13	63	53
<b>2010</b>	1305	18	10	59	40
<b>2011</b>	1367	15	8	57	49

\* ČSÚ – Databáze demografických údajů za obce ČR

Podíl žen a mužů mezi obyvateli Janov nad Nisou je vyrovnaný, a to jak celkově, tak ve většině věkových skupin (v souladu s demografickými trendy v nejvyšších věkových kategoriích převažují ženy, zatímco u nejmladších skupin je o něco málo víc chlapců). Ve srovnání s populací Libereckého kraje lze pozorovat mírně vyšší podíl dětí do 14ti let (16,19 % v Janově oproti 14,94 % v LK) i mládeže ve věku 15-19 let (6,54 % v Janově oproti 5,68 % v LK). S tím koresponduje i ukazatel průměrného věku obyvatel, jehož hodnota 40,3 pro Janov je nižší o 0,2 než srovnatelná hodnota pro LK a o 0,6 než srovnatelná hodnota pro celou ČR.

Obyvatelstvo nad 65 let věku tvoří 14,67 % z celkového počtu (ve srovnání s 15,02 % v LK se jedná o nepatrnou odchylku), nejstarší věková kategorie je zastoupena podílem 2,76 % (v LK je odpovídající hodnota 3,54 %).

Dle aktuálních údajů z evidence obyvatel je početné zastoupení věkových kategorií dětí následující: žáků druhého stupně ZŠ (tj. 12-15 let) žije v obci 23, žáků prvního stupně ZŠ (tj. 7-11) je 32. Děti ve věku 3-6 let – což odpovídá docházce do mateřské školy – je v obci celkem 44. Populační ročníky posledních let jsou poměrně silné – vedle již uvedené kategorie 3-6 let je to zřejmě i při pohledu na ty nejmenší: děti ve věku 0-2 roky je 23.

Předpokládaný vývoj věkové struktury obecně zde odpovídá celospolečenským prognózám – odchylky z věkové struktury obyvatel Janova nad Nisou nejsou natolik významné, aby zakládaly samostatné vývojové trendy, a roli zde nehrají ani žádné další faktory.

**Tabulka 2: Struktura obyvatel podle věkových kategorií a pohlaví**

	<b>Celkem</b>	<b>muži</b>	<b>ženy</b>
<b>Obyvatelstvo celkem</b>	1 377	688	689
<b>z toho ve věku</b>			
0 - 14	223	115	108
15 - 19	90	47	43
20 - 29	165	80	85
30 - 39	214	115	99
40 - 49	190	91	99
50 - 59	170	87	83
60 - 64	117	64	53
65 - 69	70	36	34
70 - 79	94	41	53
80 a více let	38	7	31

\* Sčítání lidu, domů a bytů 2011

Dojížděka a vyjížděka se týká především blízkého okolí. Za prací, vzděláním, zábavou, lékařskou péčí a řadou dalších služeb dojíždějí místní především do Jablonce nad Nisou, kam je cestování navíc usnadněno fungující linkou MHD s poměrně frekventovanými spoji, případně do Liberce. Dojíždějících do obce je pochopitelně méně; v případě mateřské a základní školy se jedná především o děti ze spádového Bedřichova a také z Jablonce nad Nisou. Z hlediska zaměstnání za prací nelze v obci identifikovat žádný subjekt, který by byl významným cílem dojížděky a lákal pracovníky z daleka; spádovost je proto v podstatě stejná jako u vyjížděky – především ze sousedního Bedřichova a Jablonce nad Nisou.

**Tabulka 3: Vyjíždějící z obce**

<b>Vyjíždějící celkem</b>	<b>315</b>
<b>vyjíždějící do zaměstnání</b>	217
<b>z toho:</b>	
v rámci obce	23
do jiné obce okresu	141
do jiného okresu kraje	35
do jiného kraje	13
do zahraničí	5
<b>vyjíždějící do škol</b>	98
<b>z toho:</b>	
v rámci obce	14
mimo obec	84

\* Sčítání lidu, domů a bytů 2011



Podíl osob s pouze základním vzděláním tvoří 20,97 % obyvatel (pro srovnání, za LK je to 18,62 %), přičemž ženy tvoří téměř dvě třetiny této kategorie. Vysokoškolské vzdělání dokončilo 10,57 % obyvatel, což je téměř o procento více než srovnatelná hodnota za LK.

**Tabulka 4: Struktura obyvatel podle dosaženého vzdělání**

		<b>Celkem</b>	<b>muži</b>	<b>ženy</b>
<b>Obyvatelstvo ve věku 15 a více let</b>		1 154	573	581
<b>z toho:</b>	bez vzdělání	4	2	2
	základní včetně neukončeného	242	89	153
	střední vč. vyučení (bez maturity)	421	251	170
	úplné střední (s maturitou)	259	116	143
	nástavbové studium	23	7	16
	vyšší odborné vzdělání	13	8	5
	vysokoškolské	122	57	65

\* Sčítání lidu, domů a bytů 2011

### **Sociální situace**

Identifikace národnostních menšin v obci je ztížena nedostatkem relevantních dat. Při posledním Sčítání lidu, domů a bytů uvedly téměř dvě třetiny místních národnost českou. Objevuje se tu i několik dalších – malých – národnostních skupinek, nicméně poměrně velká část osob (30%) ponechalo kolonku národnosti nevyplněnou.

**Tabulka 5: Struktura obyvatel podle národnosti**

		<b>Celkem</b>	<b>muži</b>	<b>ženy</b>
<b>Obyvatelstvo celkem</b>		1 377	688	689
<b>z toho:</b>	česká	893	435	458
	moravská	-	-	-
	slezská	-	-	-
	slovenská	15	7	8
	německá	23	13	10
	polská	2	1	1
	romská	-	-	-
	ukrajinská	16	8	8
	vietnamská	-	-	-
	neuvedeno	416	216	200

\* Sčítání lidu, domů a bytů 2011

Charakteru tzv. sociálně vyloučené lokality v Janově nad Nisou částečně odpovídá objekt a nejbližší okolí bývalého penzionu a pizzerie U Čerta v blízkosti centra obce. Objekt je majitelem pronajímán jako ubytovna; pobývá zde cca 20-30 osob, převážně romské národnosti, bez trvalého bydliště v obci. Problematické se jeví především zdejší děti a mládež (nejčastěji se jedná o narušení dopravního provozu, vandalismus, drobné krádeže).

### **Spolková činnost**

V obci Janov nad Nisou funguje Spolek přátel obce Janov nad Nisou, který se angažuje v různých kulturních akcích, jako jsou např. koncerty a adventní neděle v kostele Sv. Josefa v Loučné nad Nisou. Zajišťuje zde i svatební obřady, o které je u snoubenců z Jablonce a Liberce velký zájem. Vzal si také pod záštitu výstavbu dětského hřiště nebo opravu žulového pomníku obětem první světové války v Hraničné a kapličky rovněž v Hraničné. Spolek má celkem 7 členů.

Dalším aktérem společenského dění v obci Janov nad Nisou je Sbor pro občanské záležitosti, který organizuje vítání občánků v obci, jubilejní svatby a navštěvuje občany při jejich životních výročích.

Svůj význam pro dění v obci má také místní jednotka Sboru dobrovolných hasičů. Vedle zásahové činnosti se jednotka věnuje také požárnímu sportu, přičemž se snaží propagovat tuto aktivitu a získávat pro ni členy již mezi dětmi. Již tradičně připravují v areálu sokolovny pálení čarodějnic s lampionovým průvodem. Nově pořádají hasiči také loučení s prázdninami, zaměřené rovněž především na děti.

Za povšimnutí stojí také Český svaz žen. Organizuje výlety, zajišťuje přednášky pro ženy s lékařskou či jinou tematikou. Připravuje besedy se zajímavými lidmi a pořádá naučná rukodělná setkání.

Pravidelné akce, které jsou pořádány místními celky, lze rozdělit dle jejich zaměření na akce sportovní a kulturní. K tradičním kulturním akcím patří plesy, konané zpravidla dvakrát za rok, s návštěvností cca 80-130 osob. Dále sem lze zařadit výše zmíněné adventní neděle, na kterých se schází vždy přibližně 150 lidí, spolu se zpíváním koled na Štědrý večer, kterého se účastní cca 100 osob.

Sportovní akce konané místními oddíly zde také mají velkou tradici. Největším podnikem je „Janovských 11 a 19 km“, který se zde pořádá již více než 35 let a v posledních letech je sdružen s Mistrovstvím ČR v horském běhu. Vedle kategorií pro aktivní sportovce usilující o umístění v závodě je připravován také běh/ pochod pro širokou veřejnost, jehož obliba stále roste (v posledním ročníku se jej zúčastnilo 274 osob). Další sportovní akce pořádané místními spolky se konají taktéž pravidelně a mají jistou tradici, nicméně kvůli příhodnějším podmínkám se odehrávají v sousedním Bedřichově. SK SKI Janov – Bedřichov zde pořádá podzimní závod v přespolním běhu „Bedřichovský krpál“ a zimní závod v běhu na lyžích „Janovská třicítka“. Obě akce jsou určeny všem bez rozdílu věku, od nejmenších dětí až po dospělé sportovce. Školní sportovní klub pořádá závody určené pouze pro sportovce z řad dětí a mládeže, a to „Aladinovu lampu“ (závody v běhu na lyžích) a čtyřdílný seriál závodů na horských kolech Decathlon Cup (dříve Kerda Cup).

Obec finančně podporuje spolky formou dotací, a to odděleně na vlastní činnost organizací a na projekty. Žádosti o dotaci předkládají spolky dvakrát ročně, přičemž druhé kolo je již určeno pouze pro podporu projektů spolků. Výše rozdělené sumy je předem stanovena v obecním rozpočtu. Prakticky jsou podpořeny všechny žádosti, při jejich převisu však logicky dochází ke snížení částek poskytnutým jednotlivým žadatelům.

**Tabulka 6: Objem finančních prostředků rozdělovaných mezi spolky**

za rok	na projekty (v Kč)	na činnost (v Kč)
2008	85 000	85 000
2009	52 500	70 000
2010	90 000	60 000
2011	59 500	60 000
2012	80 000	60 000



## Zhodnocení

<b>Klady</b>	stabilní růst počtu obyvatel
	obec je cílem stěhování mladých rodin
	dobrá dostupnost spádových měst (dojíždění za službami, vzděláním či prací) řada aktivních spolků, přispívajících ke společenskému životu obce
<b>Zápory</b>	problémová lokalita – ubytovna v bývalé pizzerii
	nutnost vyjížděky za službami, vzděláním či prací

## 3. Hospodářství

### Ekonomická situace

V obci bylo v roce 2011 evidováno 392 ekonomických subjektů, z toho 161 subjektů do 10 zaměstnanců a pouze 4 podniky s 10-49 zaměstnanci.

Jedinou trvalou formou podpory podnikatelů ze strany obce je poskytnutí prostoru na webových stránkách obce, a to provozovatelům ubytovacích zařízení, kteří uhradili ubytovací poplatky.

V místní části Hraničná se nachází lom. Těží se zde tzv. liberecká žula, využívaná především pro stavební účely, a dále se zpracovávají odvaly na drcené kamenivo.

V evidenci zemědělského podnikatele je vedeno celkem 7 subjektů situovaných na území obce, přičemž všechny jsou dle záznamů zaměřeny na rostlinnou a živočišnou výrobu. I s ohledem na opravdu minimální výměru orné půdy v katastru obce je však třeba konstatovat, že se jedná většinou o drobné zemědělce a jejich produkce je mizivá. Za větší zemědělské provozy lze označit dva z nich – paní Šmídovou a její farmu Vyšehrad a pana Hladkého, který hospodaří na loukách v Hraběticích. Obhospodařování luk se obecně zdá být nejvýraznější zemědělskou činností v Janově nad Nisou.

Pozemkové úpravy v katastru obce dosud provedeny nebyly. Prozatím ani nevznikla jejich potřeba, a tak nejsou ani nadále plánovány. Vzhledem k tomu, že obec nevnímá pozemkové úpravy jako potřebné, není jejich aktuálním stavem nijak ovlivněn její rozvoj.

V průmyslové výrobě působí na území Janova nad Nisou dlouhodobě dva větší subjekty:

- Kovocentrum Jiskra se zabývá především výrobou hliníkových odlitků a komplexem činností spojených s jejich dalším zpracováním.
- Sklárna Vitrum, spol. s r.o. vyrábí lisované, foukané a ručně tvarované sklo pro laboratorní a technické či domácí použití a dekoraci. V důsledku nepříznivého vývoje příslušného segmentu trhu se společnost v posledních letech zmenšila.

Průmyslová ani podnikatelská zóna se v obci nenachází a v plánu není ani její vybudování. Volné plochy pro výstavbu objektů určených pro výrobu a služby v obci dle územního plánu prakticky nejsou.

Co se týče komerčních služeb, je nabídka poměrně malá – kvůli blízkosti a snadné dostupnosti Jablonce nad Nisou, kde se veškeré potřebné služby nacházejí, a rostoucímu výběru zde, postupně klesá poptávka po službách poskytovaných přímo v místě. Narůstající

počty supermarketů a obchodních center jsou pro mnoho lidí přitažlivější i přesto, že je třeba do nich dojíždět.

V současné době zde fungují dvě prodejny potravin – samoobsluha a řeznictví rozšířené o základní sortiment potravin.

V posledních letech došlo ke zrušení prodejen textilu, potravin, trafiky, smíšeného zboží a provozovny kadeřnictví.

V centrální části obce je umístěna pošta, která má otevřeno ve všední dny v odpoledních hodinách.

Vzhledem ke své poloze v Jizerských horách Janov nad Nisou vyhledávaným cílem turistů z ČR i ze zahraničí. V letním období se zde nabízí ideální podmínky pro cykloturistiku a pěší turistiku všech věkových kategorií. V zimním období je obec zejména lyžařskou oblastí. Po vybudování lyžařského areálu Severák (804 m n. m.) se stala vyhledávaným střediskem sjezdového lyžování, ideálním pro malé i velké, ale především pro začínající lyžaře a rodiny s dětmi. Hrabětice jsou také nástupním místem Jizerské magistrály.

V Janově nad Nisou se nalézají také několik zajímavých staveb, připomínajících historii obce. Jsou to především:

- **Křížová cesta**, postavená v roce 1878 podél lesní cesty vedoucí do Liberce. Původní obrazy umístěné na sloupech byly malované na plechu v lidovém stylu. Studánka byla postupem času vyzděna a opatřena železným zábradlím. Celé místo bylo upraveno a roku 1903 vysvěceno. Toto místo navštěvovali jednotlivci i celé skupiny poutníků, kteří přicházeli z dalekých míst. K jejich občerstvení vznikl jednoduchý výčep, později horská bouda. Místo bylo postupem času stále vylepšováno, přibývaly další výklenky pro sochy a sloupy se skříňkami pro obrázky. Na podzim roku 1996 byl do největšího z výklenků osazen obraz P. Marie, malba na plechu autorky Libuše Rydlové, a na původní sloupy křížové cesty byly doplněny keramické reliéfy autora Reinholda Hüttmanna.
- **Kostel sv. Jana Křtitele v Janově nad Nisou**, vystavěný v letech 1800-1811 podle plánu stavitele Würfla z Liberce. V pozdějších letech byl několikrát stavebně vylepšován, naposledy roku 1892. Jedná se o jednolodní sálovou stavbu německého typu s jehlancovitě zastřešenou hranolovou věží. Kostel se nachází ve středu obce.
- **Kostel sv. Josefa v Loučné nad Nisou**, vystavěný v letech 1914-1915 stavitelem Rudolfem Scholzem podle plánů jabloneckého architekta Roberta Hemmricha. Jedná se o jednolodní kostelík s dominantní čtyřbokou věží nad vchodem na západní straně. Z východní strany přiléhá k lodi malý presbytář. V současnosti se využívá pro svatební obřady, koncerty a jiné události podobného charakteru.
- Kamenná rozhledna **Královka**, ležící ve výšce 858 m.n.m. Původní dřevěná rozhledna se těšila velkému zájmu návštěvníků až do roku 1906, kdy padla za oběť listopadové vichřici. Rok potom byla na stejném místě vystavěna 23,5 m vysoká kamenná věž. Po požáru přilehlé dřevěné chaty v roce 1933 byla tato do roka nahrazena novým horským domem. V turistické sezóně se na ochozu Královky ročně vystřídá až několik tisíc návštěvníků, kteří mohou obdivovat jeden z nejkrásnějších výhledů v Jizerských horách.

- **Radnice v Janově nad Nisou** začala vznikat na jaře roku 1927. Stavělo se podle plánu architekta Emila Thieleho z Rýnovic. Práce rychle postupovaly, takže již na podzim téhož roku byla hotová hrubá stavba včetně radničních věží. Věž a východní část střešní konstrukce se však nečekaně zřítily. K definitivnímu dokončení stavby došlo na konci roku 1928. Na čelní fasádě radnice stojí za povšimnutí znak obce Janova. Jsou na něm vyobrazeny mačkářské kleště, kolo vodní turbíny a rozhledna.
- Dodnes fungující **sklárna VITRUM** byla postavena roku 1912. V posledním desetiletí 19. století se začalo vyrábět velké množství skleněných náramků, tzv. benglí pro indický trh. Janovskou specialitou byly bengle vykládané zrcátky. Vypuknutí 1. světové války vyvolalo velké potíže s vývozem, takže se sklárna orientovala na produkci lisovaného skla a tyčí. Nyní vyrábí společnost Vitrum, spol. s r.o. (založená v roce 1993) lisované a hutnický tvarované sklo.

Vzhledem k značnému množství turistů, kteří se v Janově nad Nisou pohybují, je zde zejména základní infrastruktura pro cestovní ruch dobře rozvinuta. V obci se nachází cca 64 objektů určených pro ubytování turistů (jedná o různorodá zařízení – hotely, penziony, apartmány, chaty, ubytování v soukromí aj.) s odhadovanou celkovou kapacitou 1420 lůžek. Řada penzionů poskytuje zároveň i stravovací služby minimálně pro ubytované hosty, často však i pro příchozí návštěvníky. Restaurací s celosezónním provozem (bez ohledu na ubytování hostů) je zde přibližně 15.

Také chataření a chalupaření je v obci velmi rozšířeno – počet rekreačních objektů pro individuální rekreaci je přibližně stejný jako počet trvale obydlených domů.

Doprovodná infrastruktura cestovního ruchu je již rozvinuta o něco méně. Obec je protkána řadou turistických tras, které v centrální části obce vedou většinou po silnicích; směrem ven však přecházejí v lesní cesty nebo málo frekventované místní komunikace – obzvláště směrem do nitra CHKO.

V Hraběticích se nachází lyžařské středisko Severák s 15 sjezdovými tratěmi o délce 100-670 m, obsluhovanými deseti vleký, a prostor dětské školičky s pojízdným kobercovým pásem. V areálu se nachází půjčovna sportovních potřeb, je zde k dispozici lyžařská škola a zázemí pro rodiče s dětmi včetně možnosti hlídání dětí s doprovodným programem. Přímo u sjezdovky je situováno rychlé občerstvení, v okruhu 200 m se potom nachází několik restaurací. Areál je dále skibusem spojen s lyžařskými areály Bedřichov a Tanvaldský Špičák.

V Hraběticích u Kapličky se zároveň nachází nástupní místo Jizerské magistrály – rozsáhlé sítě tras pro běžecké lyžování s pravidelně udržovanými stopami. Tyto cesty jsou v létě využívány pro pěší i cykloturistiku. Na místě se nachází také parkoviště s kapacitou 80-180 aut (dle ročního období) a rychlé občerstvení.

Informační centrum se v obci nenachází – nejbliž se mohou turisté obrátit na infocentra v Jablonci nad Nisou a Bedřichově.

Jako doplňkový cíl slouží zejména pro rodiny s dětmi bobová dráha s celoročním využitím, kde se lze od jara do podzimu navíc i vyřadit na trampolínách a dřevěných dětských atrakcích. Pro zájemce o další sportovní vyžití je zde k dispozici sportovní areál sokolovny kde lze využít vnitřní tělocvičnu nebo venkovní sportoviště (fotbalové hřiště, kurt pro beach volejbal a antukové hřiště určené pro tenis, volejbal či nohejbal. Díky ubytovacím kapacitám v horní části sokolovny a restaurace v části přízemí se areál obzvláště hodí pro konání soustředění sportovních oddílů nebo např. menších turnajů v různých sportech.

Některá z ubytovacích zařízení svým hostům umožňují návštěvu sauny, bazénu a podobně. Veřejné zařízení podobného charakteru se přímo v Janově nenachází; plavecký bazén s venkovní plochou na letní období je ale k dispozici v Jablonci nad Nisou a v Liberci, kam navíc mnozí míří do známého akvaparku a wellness centra Babylon. V létě se potom z blízkých cílů dá vykoupat i na koupališti v Bedřichově nebo v nedaleké přehradě Černá Nisa uprostřed přírody. Přírodní koupání také nabízí přehrada v Jablonci nad Nisou.

Nejvýznamnějším podnikatelským subjektem v cestovním ruchu působícím na území obce je bezesporu provozovatel Lyžařského areálu Severák a dalších areálů, prezentovaných pod společnou hlavičkou Skiaréna Jizerky – SKI Bižu s.r.o. Velký význam pro cestovní ruch mají samozřejmě i provozovatelé jednotlivých ubytovacích a stravovacích zařízení; zde však nelze vyzdvihnout jednotlivé subjekty.

Pro turismus v Janově jsou důležité také nestátní neziskové organizace. Janovská o.p.s. provozuje místní sokolovnu a zároveň spravuje parkoviště v Hraběticích; Jizerská o.p.s. – přestože sídlí v sousedním Bedřichově – přitahuje návštěvníky tím, že upravuje lyžařské stopy spadající pod Jizerskou magistrálu.

### **Trh práce**

Míra nezaměstnanosti v obci v roce 2011 dosahovala 7,6 %. Tato hodnota je o celé 1 % nižší než hodnota pro celou ČR za stejné časové období a o 1,3 % nižší než srovnatelná hodnota pro LK. Z pohledu vývoje nezaměstnanosti se jedná o výsledek postupného poklesu nezaměstnanosti poté, co se z roku 2008 na rok 2009 téměř zdvojnásobila (z 5,87 % na 11,23 %).

Uvedená míra nezaměstnanosti odpovídá počtu 44 dosažitelných uchazečů o zaměstnání. Z toho více než čtvrtinu tvoří osoby, které jsou bez zaměstnání déle než rok. Jsou evidována i volná pracovní místa – jejich nabídka sice nedosahuje počtu uchazečů o zaměstnání (nemluvě o potřebě shody kvalifikace uchazečů s požadavky zaměstnavatelů), ale přesto je jich v krajském i celostátním měřítku poměrně dost: zatímco v obci připadá na jedno volné pracovní místo 4,2 uchazeče, za LK dosahuje tento ukazatel hodnoty 13,7 a za ČR dokonce 14,2 uchazeče.

### **Zhodnocení**

<b>Klady</b>	rozvinutý cestovní ruch
	četná zařízení základní infrastruktury pro cestovní ruch
	doprovodná infrastruktura pro cestovní ruch především se sportovním zaměřením
<b>Zápory</b>	poměrně nízká míra nezaměstnanosti
	minimum subjektů podnikajících v zemědělství a průmyslu
	nízká nabídka komerčních služeb
	chybí informační centrum pro turisty
	nedostatečná propagace cestovního ruchu
	nevyhovující navigační systém

## 4. Infrastruktura

### *Technická infrastruktura*

Vodovod je zaveden přibližně na polovině území obce. Konkrétně se jedná o část Hraničné a Janova nad Nisou. Stav vodovodu je dobrý, jeho převážná část je nově vybudovaná. Dodávaná voda prochází úpravnou v Bedřichově, což zaručuje její kvalitu.

Kanalizace je zavedena zhruba ve stejných lokalitách; odpadní vody jsou odtud odváděny do ČOV v Loučné (kam paradoxně vodovod ani kanalizace nezasahuje). Odkanalizována je i část Hrabětic a to do čističky tamtéž. Ostatní lokality jsou odkázány na individuální odkanalizování. K dalšímu rozšiřování kanalizační sítě je nezbytné napojit ČOV v Loučné na kanalizační síť v Jablonci nad Nisou, která je dále odváděna do Liberce.

Rozvod plynu je realizován přibližně na třetině katastru obce. Připojen je částečně Janov, Hraničná a Loučná. Poptávka po plynofikaci je v současné době minimální (mimo jiné z důvodu neustále rostoucí ceny tohoto zdroje tepla).

Odvoz a likvidace komunálního odpadu je zajištěn společností Severočeské komunální služby, pobočka Jablonec nad Nisou. Služba je poskytována majitelům nemovitostí na základě smlouvy uzavřené s obcí jako prostředníkem (kde si obyvatelé mohou zvolit vhodnou velikost popelnice a četnost jejího vývozu dle svých potřeb). Pravidelně jsou vyváženy také nádoby pro sběr tříděného odpadu (sklo, papír a pet lahve) a klece určené k umístění speciálních odpadkových pytlů (které jsou k zakoupení pro ty, kteří z jakéhokoliv důvodu nemají se smlouvou uzavřenu smlouvu o odvozu odpadu). Nebezpečné složky komunálního odpadu jsou dvakrát ročně vybírány do speciálních nádob na předem vyhlášených přechodných stanovištích. Baterie a drobná elektrozařízení lze odložit do sběrného boxu v budově obecního úřadu. Objemný odpad lze odvézt na překladiště v Proseči nad Nisou.

### *Dopravní infrastruktura*

Obcí Janov nad Nisou procházejí pouze komunikace III. třídy – silnice I. ani II. třídy se tu nevyskytují (a zbytek sítě tvoří místní komunikace). Jako páteřní lze označit silnici č. 29029, spojující obec s Jabloncem nad Nisou na jedné straně a Bedřichovem na druhé. Do Bedřichova směřuje také komunikace č. 29031, která vede přes Hraničnou. Ze silnice č. 29029 dále vedou odbočky směrem do Hrabětic – silnice č. 29032, pokračující přes č. 29035 a s odbočkou č. 29036 směrem na Lučany nad Nisou, a silnice č. 29034 přes tzv. Malý Semerink. Hraběticemi dále prochází silnice č. 29022, a to ve směru od Bedřichova do Josefova Dolu.

Vzdálenost z centra obce k nájezdu na rychlostní komunikaci R35 je 16 km (nájezd u Rychnova u Jablonce nad Nisou – pro směr na Prahu), potažmo 13 km (nájezd v Liberci – pro směr Děčín; zde už však fakticky nejde o rychlostní komunikaci R35, ale navazující silnici č. 35).

Komunikace procházející obcí jsou zpravidla ve špatném stavu – v celokrajském měřítku je jejich priorita na nižší úrovni a vnímání potřebnosti jejich oprav bylo navíc dotčeno také následky rozsáhlých povodní v roce 2010, jejichž následky pro dopravní síť nebyly dosud plně odstraněny.



Dle celostátního sčítání dopravy projelo v roce 2010 po hlavní příjezdové komunikaci mezi Jabloncem nad Nisou a Janovem nad Nisou celkem 2189 vozidel za 24 hodin – z toho 24 jednostopých, 1916 osobních a dodávkových a 249 těžkých motorových vozidel.

Železnice do obce nebyla zavedena. Nejbližší železniční stanice se nachází v sousedním Jablonci nad Nisou.

Místní komunikace v obci vykazují různé stupně opotřebení. Jejich stav včetně orientačního pořadí naléhavosti oprav je ze strany obce průběžně sledován. Na základě těchto poznatků jsou místní komunikace postupně opravovány – tyto opravy jsou však samozřejmě vázány na aktuální možnosti obecního rozpočtu.

Parkování mimo vyhrazená místa je na území Janova nad Nisou zakázáno (na tuto skutečnost upozorňuje dopravní značení při vjezdu do obce). V turisticky nejexponovanějších místech se nacházejí dvě veřejná parkoviště: parkoviště v Hraběticích u Kapličky, které je ve vlastnictví obce a provozováno Janovskou o.p.s., leží u nástupu na běžecké tratě Jizerské magistrály a pojme 80 aut v létě a až 180 v zimě; druhé parkoviště se nachází nedaleko – je provozováno v rámci lyžařského areálu Severák. Poskytovatelé ubytovacích, stravovacích a dalších služeb zpravidla poskytují svým klientům a zákazníkům možnost zaparkovat na vyhrazených parkovištích či parkovacích místech u jednotlivých objektů.

Přes katastr obce vede několik cyklotras, nicméně žádná cyklostezka se zde nenachází. Negativně je tato skutečnost vnímána zejména u spojení mezi centrem obce a místní částí Loučná – chodci a cyklisté nemají jinou volbu než použít hlavní silnici (č. 29029). Vzhledem ke značnému provozu a řadě zatáček na této komunikaci je třeba vnímat pohyb cyklistů a chodců po ní jako ne zcela bezpečný.

### ***Dopravní obslužnost***

Obec je obsluhována městskou hromadnou dopravou provozovanou Dopravním podnikem měst Liberce a Jablonce nad Nisou, a.s. – již toto naznačuje dobré spojení s oběma městy. Spojení s Jabloncem nad Nisou zajišťuje linka č. 1 (101), která v běžných denních časech jezdí dvakrát za hodinu (z toho většinou jednou za hodinu pokračuje autobus dále do Bedřichova). Počet spojů o víkendu a o svátcích je jen o málo nižší.

Pro cestu do Liberce je třeba v Jablonci nad Nisou přestoupit – a to buď v rámci MHD na tramvaj, na příměstský autobus nebo na vlak. Další možností jak se dostat do Liberce je autobusem MHD do Bedřichova a odtud dále příměstským autobusem, toto spojení je však méně časté.

Vnitřní dopravu vedle linky č. 1 (101) zajišťuje doplňkově také linka 26 (126), která obsluhuje trasu mezi centrem obce a Hraběticemi. Tato linka slouží především k přepravě místních do práce či do škol a zpět, a jezdí proto pouze v takto obvyklých časech (ve všední den se jedná o 7 spojů v obou směrech, o víkendu pouze o dva).

Skrze provozovatele MHD je Janov nad Nisou zapojen do integrovaného systému IDOL. Obec je zároveň členem Dopravního sdružení obcí Jablonecka (který zajišťuje provoz MHD ve svých členských obcích).



## Zhodnocení

<b>Klady</b>	zajištění dopravní obslužnosti pomocí MHD s vysokou frekvencí spojů (podél linky č. 1/ 101)
<b>Zápory</b>	plynovod, vodovod a kanalizace nejsou vybudovány v celé obci nedostatek parkovacích míst v zimním období nevyhovující stav silnic III. třídy procházejících obcí i některých místních komunikací nedostatečná bezpečnost chodců a cyklistů na hlavní komunikaci Jablonec – Janov

## 5. Vybavenost

*(včetně jejího využití a aktivit v jednotlivých oblastech)*

### Bydlení

Dle výsledků Sčítání lidu, domů a bytů se v Janově nad Nisou nachází celkem 414 domů, z toho 328 obydlených. Celkem 363 všech domů (tj. 87 %) je rodinných, z nichž tři čtvrtiny jsou obydleny. Bytových domů je v obci celkem 25.

**Tabulka 7: Domovní fond**

	<b>Celkem</b>	<b>rodinné domy</b>	<b>bytové domy</b>	<b>ostatní budovy</b>
<b>Domy úhrnem</b>	414	363	25	26
<b>Domy obydlené</b>	328	284	25	19

\* Sčítání lidu, domů a bytů 2011

V majetku obce se nyní nachází 22 bytů. Všechny obecní byty jsou obsazené. Obsazování bytů je prováděno na základě žádostí, které zájemci musí každoročně obnovovat (tím se zajišťuje, aby se seznam nerozrůstal o osoby, které svou bytovou situaci mezitím vyřešily jiným způsobem; v současné době je celkem 8 zájemců).

Za poslední desetiletí (2002-2011) byla v obci dokončena výstavba celkem 52 bytových jednotek. Pro lepší srovnání se jedná o 4,2 dokončených bytů na 1000 obyvatel; tato hodnota je vyšší než srovnatelný údaj pro Liberecký kraj (2,7) i celou ČR (3,2). Velký výkyv směrem vzhůru lze zaznamenat v roce 2004 (17 dokončených bytů), následně už se hodnoty pohybují na nižší úrovni (2-4 dokončené byty, v roce 2011 dokonce 6 dokončených bytů).

Nájemní byty tvoří dle údajů ze Sčítání lidu, domů a bytů 14 % z celkového počtu obydlených bytů. Konkrétně se jedná o 65 bytů, z toho 18 se nachází v rodinných domech a 42 v domech bytových.

**Tabulka 8: Obydlené byty podle právního důvodu užívání**

		<b>Celkem</b>	<b>rodinné domy</b>	<b>bytové domy</b>	<b>ostatní budovy</b>
<b>Obydlené byty celkem</b>		451	333	98	20
<b>z toho</b>	ve vlastním domě	258	250	8	-
	v osobním vlastnictví	36	-	36	-
	nájemní	65	18	42	5
	družstevní	-	-	-	-

\* Sčítání lidu, domů a bytů 2011

V územním plánu je vyčleněna řada volných ploch určených pro bytovou výstavbu. Vzhledem k omezujícímu vlivu CHKO Jizerské hory je jen minimum pozemků určeno pro výstavbu bytových domů – konkrétně 1 ha; plochy určené pro výstavbu rodinných domů tvoří celkem více než 8 ha a plochy určené pro výstavbu rodinných domů nebo rekreačních objektů dokonce více než 11 ha.

Zájem o výstavbu se vyskytuje nepravidelně. V místních podmínkách se jedná o výstavbu rodinných domů; obec v tomto směru žádnou podporu neposkytuje – pozemky jsou zájemcům nabízeny nezasítované, z čehož v případě individuálního řešení odkanalizování objektů vyplývá jisté riziko zhoršení kvality vod.

Podíl domů určených k individuální rekreaci k počtu trvale obydlých stavení je přibližně vyrovnaný.

Zájem o sociální bydlení (konkrétně o byty s nižšími náklady) je v Janově nad Nisou trvale zaznamenáván, nicméně nejsou k tomuto účelu k dispozici volné nemovitosti. Podmínku nízkého nájmu splňují obecní byty, které jsou však dlouhodobě obsazené – uvolní se odhadem jeden byt za dva roky.

Do vlastnictví obce byl před cca 5 lety převeden hřbitov v sousedství kostela sv. Jana Křtitele. Péče o hřbitov byla předchozím majitelem dlouhodobě zanedbávána. Finanční náročnost potřebných oprav je bohužel velmi vysoká a hřbitov nadále zůstává v neutěšeném stavu.

### **Školství a vzdělávání**

V oboru předškolního a základního vzdělávání působí Základní škola a Mateřská škola Janov nad Nisou, p.o. Jedná se o příspěvkovou organizaci zřizovanou obcí. Střední školy v obci nejsou.

Základní škola je plně organizovaná, má 9 tříd. Ve školním roce 2012/2013 do lavic zasedlo celkem 138 žáků. Z toho je patrné, že její naplněnost je nízká (celková kapacita školy je 250 žáků). Jedná se o dlouhodobě pozorovanou situaci – v období nástupu populačně slabších ročníků se někdy objevuje problém s nedostatkem žáků v jednotlivých ročnících. Při základní škole kromě školky funguje ještě školní družina, jídelna a školní klub.

Mateřská škola je členěna na dvě oddělení (dle věku dětí), přičemž maximální celková kapacita zařízení je 50 dětí. Pro školní rok 2012/2013 byla tato kapacita plně využita, stejně tak i v předchozích letech.

S výjimkou mzdových nákladů jsou výdaje ZŠ a MŠ hrazeny obcí (konkrétně se za poslední roky jednalo o tyto částky: 2,1 mil. Kč za rok 2009; 1,8 mil. Kč za rok 2010; 1,8 mil. Kč za rok 2011; 1,8 mil. Kč za rok 2012; pro rok 2013 jde o 1,9 mil. Kč). Škola každoročně přebytkově hospodaří s částkou přidělenou na základě sestaveného rozpočtu; kladný výsledek jejího hospodaření je pravidelně převáděn do rezervního fondu.

Z hlediska středního školství je spádovost jasně daná snadnou dostupností a širší nabídkou oborů – děti nejčastěji dojíždějí do Jablonce nad Nisou a Liberce.

### ***Zdravotnictví***

V obci funguje ordinace praktického lékaře pro dospělé. Ordinační hodiny jsou dostačující, pokud pacient potřebuje, může mimo ně navštívit lékaře i v jeho ordinaci v sousedním Bedřichově nebo Jablonci nad Nisou. V případě dovolené nebo nepřítomnosti z jiného důvodu je vždy zajištěn zástup přímo v ordinaci.

Další zdravotnická zařízení se v obci nenacházejí. Vzhledem k blízkosti a snadné dostupnosti Jablonce nad Nisou, kde se nachází nemocnice, poliklinika i řada dalších ordinací s různou specializací, je však lékařská péče přesto dobře zajištěna.

Zdravotnická záchranná služba přijíždí ze stanoviště v Jablonci nad Nisou; legislativně stanovená doba dojezdu je tak snadno splnitelná.

### ***Sociální péče***

V obci se nenachází žádné zařízení sociální péče. Péči o seniory a zdravotně znevýhodněné je zde zajišťována především rodinnými příslušníky. Existuje ale také možnost využít služeb čtyř jabloneckých organizací zaměřených na poskytování osobní asistence a pečovatelské služby v domácím prostředí klienta.

Janov nad Nisou je zapojen do procesu komunitního plánování a zahrnut do 2. komunitního plánu sociálních a souvisejících služeb Jablonecka. Většina standardně využívaných služeb je k dispozici přímo v Jablonci nad Nisou, případně v dalších zapojených obcích nebo v krajském městě Liberci.

### ***Kultura***

Nabídka kulturních zařízení v obci je poměrně nízká. Pro konání větších kulturních akcí lze využít prostory janovské sokolovny – každoročně se zde pořádá několik plesů. Pro menší akce je potom k dispozici prostor bývalé vinárny v budově obecního úřadu (odehrávají se tu např. cestovatelské přednášky pro veřejnost) nebo kostel sv. Josefa v Loučné (zde se již tradičně odehrávají adventní koncerty). Další kulturní aktivity jsou organizovány pod širým nebem – pálení čarodějnic s lampionovým průvodem konané v areálu sokolovny, janovský jarmark odehrávající se převážně na náměstí před obecním úřadem a na Berkově louce.

V budově obecního úřadu se nachází knihovna, která je otevřena jedno odpoledne v týdnu.

Kulturní památky, které by přitahovaly návštěvníky, v Janově nad Nisou nejsou. Na seznamu nemovitých památek je zapsán kostel sv. Jana Křtitele (který je ale po většinu času uzavřen), socha sv. Jana Nepomuckého u kostela, brusírna skla č.p. 169 v Hraběticích a hrob Johanna Friedricha Hütmana.

Přestože nabídka kulturních zařízení přímo v obci je malá, není vyjádřena potřeba k jejímu dalšímu rozšiřování; díky blízkosti Jablonce nad Nisou a Liberce jsou kulturní zážitky na dosah. Nachází se zde několik divadel, kulturních center, kin (včetně multiplexů v Liberci), hudebních klubů, muzeí a galerií aj.

### ***Sport a tělovýchova***

Podmínky pro sportovní a volnočasové aktivity jsou v obci rozmanité. Vzhledem k zázemí Jizerských hor jsou zde ideální podmínky pro řadu outdoorových aktivit – pěší turistiku, nordic walking, cyklistiku, běh, sjezdové i běžecké lyžování aj. Infrastruktura pro sport a volný čas je rozvinuta méně; nejvýznamnějším zařízením je v tomto ohledu janovská sokolovna s tělocvičnou uvnitř budovy a venkovními hřišti pro fotbal, tenis, volejbal, nohejbal a beachvolejbal. Pro sportovní aktivity lze využít např. tzv. staré hřiště (travnatou plochu v lese nedaleko sokolovny) nebo hřiště na Berkově louce s boulderovou stěnou řadou hracích prvků pro děti; zde je v zimě za příznivých podmínek k dispozici také kluziště.

Další, dílčí prvky sportovní infrastruktury lze nalézt u větších ubytovatelů – jedná se především o různá hřiště či kurty, kryté bazény, sauny, apod.

V obci se nenachází veřejný plavecký bazén ani koupaliště – tyto jsou však snadno dosažitelné (bazén v Jablonci nad Nisou nebo Liberci, koupaliště v Lučanech nad Nisou, přírodní koupaliště v Bedřichově a za Bedřichovem přehrada Černá Nisa), stejně jako případná sportoviště nejrůznějších, méně rozšířených sportů (např. horolezecká stěna nebo trampolínová hala v Liberci, squashové kurty v Jablonci nad Nisou).

### ***Zhodnocení***

<b>Klady</b>	dostatek volných ploch pro výstavbu do budoucna
	materáská a základní škola přímo v obci
	ordinace praktického lékaře pro dospělé
	účasť na komunitním plánování sociálních služeb Jablonecka
	konání kulturních akcí, pořádaných většinou místními spolky
<b>Zápory</b>	dobré podmínky pro sportovní a volnočasové aktivity
	volné plochy pro výstavbu nejsou připojeny k inženýrským sítím
	špatný stav hřbitova
	absence malometrážních bytů pro seniory přímo v obci
	absence startovacích bytů pro mladé
chybí praktický lékař pro děti a dorost a lékárna	
v obci nejsou poskytovatelé sociálních služeb	

## **6. Životní prostředí**

### ***Složky životního prostředí***

Životní prostředí v obci nevykazuje prakticky žádné problémy. Obec se nachází v chráněné krajinné oblasti, velká část její rozlohy je zalesněna, nejsou zde přítomny téměř žádné zdroje znečištění. Tomu odpovídá i koeficient ekologické stability, který pro Janov nad Nisou dosahuje hodnoty 5,8.

Kvalita ovzduší je dobrá; okres Jablonec nad Nisou dlouhodobě vykazuje nejnižší koncentrace tuhých látek, CO a těkavých organických látek ve srovnání s jinými částmi kraje (přičemž v Libereckém kraji je množství emisí ve srovnání s ostatními kraji rovněž nízké). Převážná část emisí pochází patrně ze starých, lokálních spotřebičů na plynná a tuhá paliva (jsou používány zejména v domácnostech, což znamená, že nepodléhají kontrole dodržování emisních limitů) a mobilních zdrojů (motorová vozidla). V topné sezóně bývá těmito zplodinami zasaženo zejména centrum obce a další níže položené lokality.

Kvalita povrchové vody – tj. toku Bílé Nisy a drobných přítoků – je poměrně dobrá, i díky tomu že přitéká z chráněného území a nesetkává se s mnoha zdroji znečištění. Největší dopad na kvalitu povrchových vod má mnohdy nedostatečná úroveň čištění odpadních splaškových vod v lokalitách, které nejsou odkanalizovány. Zdroje podzemní vody, které jsou v péči obce, poskytují kvalitní pitnou vodu bez kontaminace škodlivinami.

Půda v Janově nad Nisou je z většiny zalesněna, případně zatravněna. Souvislé rozloha obdělávané půdy se zde nevyskytuje, zemědělská půda je povětšinou tvořena loukami. Díky tomu je i riziko eroze půdy minimální.

Z hlediska hluku je nejvýznamnějším zdrojem zátěže doprava. Úroveň hluku však nepřesahuje únosnou mez, navíc možnosti jejího snížení jsou prakticky nulové; dopravní ruch v obci je tvořen povětšinou vozidly, která mají start nebo cíl v Janově nad Nisou nebo sousedním Bedřichově.

### ***Ochrana životního prostředí***

Celá rozloha obce Janov nad Nisou spadá do CHKO Jizerské hory. V katastru obce jsou zastoupeny II., III. a IV. zóna; jejich rozlohy jsou přibližně 216 ha, 1098 ha a 157 ha – dle uvedeného pořadí).

Přítomnost CHKO vytváří různá omezení. Jedná se například o regulaci stavební činnosti, směřující k zachování krajinného rázu a výrazu typické místní architektury. Do střetu s ochranami se také pravidelně dostávají záměry na vybudování či rozšiřování infrastruktury cestovního ruchu (např. sjezdovek, parkovišť apod.)

Areály či plochy s poškozením životního prostředí/ lokality typu brownfield se v obci nevyskytují.

### ***Odpadové hospodářství***

Z výše popsaného systému likvidace komunálního odpadu (část Technická infrastruktura) je patrné, že veškerý odpad je z obce vyvážen specializovanou společností. V katastru obce se nenachází žádná zařízení určené k likvidaci odpadu.

Legální skládka v katastru obce není zřízena. Bohužel dochází k nepovolenému hromadění odpadu (zejména objemných předmětů, ale i běžného domovního odpadu) na Velkém Semerinku.

### ***Zhodnocení***

<b>Klady</b>	dobrý stav životního prostředí
<b>Zápory</b>	omezení stavební činnosti daná polohou v rámci CHKO Jizerské hory



## 7. Správa obce

### *Obecní úřad a kompetence obce*

Obecní úřad Janov nad Nisou nevykonává správní činnosti pro jiné obce, zajišťuje správu pouze pro území obce.

Na základě veřejnoprávní smlouvy uzavřené se sousedním Bedřichovem došlo k rozšíření působnosti obecní policie Janov nad Nisou i na jeho katastr.

Obec zaměstnává celkem 9 osob na hlavní pracovní poměr – konkrétně jsou to tři úřednice, dva strážníci obecní policie a čtyři techničtí pracovníci (z toho jeden na částečný úvazek). Další činnosti – úklid, provoz knihovny, vedení kroniky a další dle aktuálních potřeb – jsou zajišťovány na základě dohod o provedení práce.

Obec je zřizovatelem Základní školy a Mateřské školy Janov nad Nisou, p.o. (její činnost, financování i hospodaření již bylo popsáno v části věnované školství a vzdělávání). Dále je obec zakladatelem neziskové organizace Janovská o.p.s. Tato organizace zajišťuje provoz janovské sokolovny (jako svou hlavní činnost) – jak sportoviště, tak i turistické ubytovny – a parkoviště u Kapličky v Hraběticích (jako činnost vedlejší). Příjmy k pokrytí financování činnosti Janovské o.p.s. jsou v současné době tvořeny tržbami z obou jmenovaných zařízení, přesněji řečeno tržby z parkoviště jsou využity k zajištění provozu sokolovny. Po převedení parkoviště do správy Janovské o.p.s. (včetně výnosů z jeho provozu) již obec tuto organizaci jinak finančně nepodporuje.

### *Hospodaření obce*

V posledních letech je rozpočet obce sestavován s vyrovnanou příjmovou a výdajovou částkou, přičemž příjmová stránka této vyrovnanosti dosahuje s využitím přebytku z předchozích let. Při započítání pouze příjmů a výdajů příslušného roku je tedy rozpočet nutno označit jako schodkový.

Příjmy obce jsou navyšovány díky poměrně velké úspěšnosti získávání nenárokových dotací. V letech 2008-2012 Janov nad Nisou z těchto zdrojů získal více než 58 milionů korun (většinu této částky tvoří dotace na výstavbu vodovodu a kanalizace).

Podíl běžných výdajů na celkových příjmech obce za období 2007-2011 dosáhl průměrné hodnoty 57,7 %.

Hodnota nemovitého majetku ve vlastnictví obce činí celkem 132 776 000 Kč. Jedná se o nemovitosti různé povahy – obecní komunikace, obecní lesy, nezastavěné pozemky (z nich část je dle územního plánu určena pro výstavbu a část je vedena jako nezastavitelné plochy). V majetku obce je rovněž dětské hřiště – Berkova louka a parkoviště v Hraběticích u Kapličky, které je ve správě Janovské o.p.s.

Obec dále vlastní řadu budov – budovu obecního úřadu (zde se nachází kanceláře obecního úřadu, dílna technických zaměstnanců, služebna obecní policie, knihovna, archiv, místnost pro spolkovou činnost – dříve vinárna – a dva obecní byty), budovy ve správě ZŠ a MŠ Janov nad Nisou, p.o. (tj. budova školy, budova školky, a budova školní družiny, kde se nacházejí další dva obecní byty, pronajímáné učitelům ZŠ), dále budova, ve které sídlí pošta (vedle prostor najímaných Českou poštou se zde nacházejí další tři obecní byty), dva bytové domy v Hraničné (č.p. 180 a 104), budovy kulturního domu a kina, pro které se dlouhodobě hledá kupec, nový objekt hasičské zbrojnice, kostel sv. Josefa v Loučné (v pronájmu Spolku přátel



obce Janov nad Nisou), Kapličku v těsném sousedství parkoviště v Hraběticích, která je pronajímána pro provoz občerstvení a kapličku v Loučné, která je v dlouhodobém pronájmu místního podnikatele.

Bytové hospodářství obce lze z dlouhodobého pohledu označit jako vyrovnané – příjmy vytvářené pronájmem bytů jsou jednou za čas využity pro financování potřebných oprav (střech, fasád apod.), které vzhledem k rozsahu bývají poměrně nákladné.

Pro úplnost je třeba zmínit, že majetek obce zahrnuje i sítě a zařízení technické infrastruktury – většinu STL plynovodu, kanalizaci a vodovod včetně tří tlakových vyrovnávacích nádrží dvě větší čistírny odpadních vod, jednu domovní čističku, několik studen a jedno prameniště. Vodovod (i vyrovnávací stanice) a cca dvě třetiny kanalizace (včetně čističky v Loučné) jsou pronajímány provozovateli těchto sítí, vybraného na základě výsledků koncesního řízení.

### **Bezpečnost**

V roce 2012 bylo na území obce spácháno celkem 64 trestných činů. Úroveň kriminality vztažená k počtu obyvatel je v Janově nad Nisou cca 2,5x vyšší než odpovídající hodnota za ORP Jablonec nad Nisou. Trestné činy i přestupky jsou spojeny převážně s čilým turistickým ruchem v obci (vloupání do vozidel a jejich krádeže, krádeže sportovního vybavení, vloupání do rekreačních objektů).

Řešení přestupků je na základě veřejnoprávní smlouvy uzavřené s Jabloncem nad Nisou předáváno jejich přestupkové komisi. Tato žádné informace o počtu či výsledcích příslušných přestupkových řízení obci neposkytuje.

V obci slouží dva strážníci obecní policie. Jejich služby jsou plánovány dle aktuálních potřeb (konání různých akcí, plánované zásahy ve spolupráci s Policií ČR). Na základě veřejnoprávní smlouvy, uzavřené se sousedním Bedřichovem, je působnost Obecní policie Janov nad Nisou rozšířena i na jeho katastr.

Policie ČR ve spolupráci s místní základní školou pravidelně pořádá preventivní akce zaměřené na dopravní přestupky. V obci byl zejména kvůli častým krádežím aut instalován kamerový systém.

Doba dojezdnosti do centrální části obce u hasičské záchranné služby i Policie ČR nepřekračuje 10 minut.

Žádná specifická opatření k předcházení živelním pohromám nejsou v obci realizována. K varování obyvatelstva před nebezpečím je určen bezdrátový rozhlas, který je součástí varovného informačního systému obyvatel.

### **Vnější vztahy a vazby**

Obec Janov nad Nisou je zapojena do řady organizací, zaměřených až na výjimky na rozvoj území nebo na podporu cestovního ruchu. Konkrétně je obec členem těchto organizací:

- Euroregion Nisa (členství umožňuje přístup k dotacím z operačních programů zaměřených na přeshraniční spolupráci s Polskem a Německem)
- Sdružení obcí Libereckého kraje
- Svaz měst a obcí ČR
- Mikroregion Jizerské hory (umožňuje zapojit se do tematicky zaměřených společných dotačních programů – např. bezdrátový rozhlas, výstavba autobusových zastávek, osvětlení přechodů pro chodce)

- Dopravní sdružení obcí Jablonecka (přínosem členství je dobrá dopravní obslužnost městskou hromadnou dopravou – za cenu poměrně vysokých členských příspěvků)
- Jizerské hory – turistický region Liberecko, Jablonecko, Frýdlantsko a Tanvaldsko (zaměřuje se na společnou podporu rozvoje cestovního ruchu, zejména na propagaci turistického regionu)
- Sdružení vlastníků obecních lesů
- MAS Podještědí (otevřít přístup k dotacím, např. rekonstrukce místní komunikace)

Janov nad Nisou dosud nenavázal partnerství s žádnou obcí ani regionem v ČR ani v zahraničí.

### Zhodnocení

<b>Klady</b>	poměrně vysoká úspěšnost v získávání nenárokových dotací zřízení obecní policie kamerový systém
<b>Zápory</b>	vyšší majetková kriminalita spojená s vyšší koncentrací turistů

## 8. Souhrnné výsledky dotazníkového šetření

V rámci šetření uspořádaného pro občany během února 2013 bylo shromážděno celkem 93 vyplněných dotazníků. Následuje stručné shrnutí jeho hlavních výsledků (podrobné vyhodnocení celého průzkumu je připojeno k tomuto dokumentu formou přílohy).

První otázka byla zaměřena na zhodnocení širokého spektra aspektů života v Janově. Nejlépe byly hodnoceny dopravní obslužnost obce, možnosti sportovního vyžití, dostupnost základního a předškolního vzdělávání, péče obce o své prostředí, vedení obce. Spíše kladné ohlasy měly dále vzhled obce a jeho údržba, dostupnost vzdělávacích příležitostí, mezilidské vztahy, nabídka volnočasových aktivit pro děti a mládež, informovanost o dění v obci, kvalita základního a předškolního vzdělávání. Lehce negativní pohled převládal u dostupnosti služeb v obci, kvality místních komunikací, dostupnosti zdravotnických služeb, kulturního a společenského života. Celkově nejhorší mínění mají místní o podmínkách pro podnikání a dostupnosti pracovních příležitostí v obci.

Otevřená otázka na chybějící služby přinesla řadu nejrůznějších odpovědí. Nejčastěji dotazovaní zmiňovali různé komerční obchody či služby, především v rozsahu, který zde byl předtím, než byly původně v místě dostupné obchody vlivem rostoucí konkurence postupně zrušeny (celkem 23x) a lékárnu (celkem 18x), dále se potom řešily také informační centrum, bankomat, provozní doba pošty, kulturní akce, rozsah zdravotnických služeb. Další varianty byly uváděny spíše jednotlivě.

Cestovní ruch je občany vnímán pro obec jako velmi významný, téměř 90 % odpovědí tvořily kladné varianty.

Informace o dění v obci si lidé na webových stránkách vyhledávají spíše občas, 30 % dotázaných tento zdroj nevyužije vůbec (včetně těch, kteří nepoužívají internet).

Ochotu přispět k rozvoji obce vyjádřilo 70 % respondentů. Nejčastěji by se zapojili do organizace kulturních či společenských aktivit.

Přednostní právo na přidělení finančních prostředků má dle názoru obyvatel obce především rekonstrukce místních komunikací. Pozornost by si potom zasloužily i zřízení dalších provozoven obchodu a služeb, podpora bytové výstavby a dobudování technické infrastruktury, péče o veřejnou zeleň a prostředí v obci, dále rozvoj cestovního ruchu a podpora společenských a sportovních aktivit.

## A.2 VÝCHODISKA PRO NÁVRHOVOU ČÁST

### *Shrnutí komplexních závěrů analytické části*

Klady	Zápory
výhodná poloha vůči příslušným správním centrům a jejich snadná dostupnost	velká rozloha zastavitelného území – zvýšené náklady na budování, provoz a údržbu infrastruktury
poloha v Jizerských horách je výhodná z hlediska cestovního ruchu	klimatické podmínky spojené s nadmořskou výškou znamenají zvýšené náklady na zimní údržbu komunikací a chodníků
stabilní růst počtu obyvatel	problémová lokalita – ubytovna v bývalé pizzerii
dobrá dostupnost spádových měst (dojíždění za službami, vzděláním či prací)	nutnost vyjížděky za službami, vzděláním či prací
obec je cílem stěhování mladých rodin	minimum subjektů podnikajících v zemědělství a průmyslu
řada aktivních spolků, přispívajících ke společenskému životu obce	nízká nabídka komerčních služeb
rozvinutý cestovní ruch	chybí informační centrum pro turisty
četná zařízení základní infrastruktury pro cestovní ruch	nedostatečná propagace cestovního ruchu
doprovodná infrastruktura pro cestovní ruch především se sportovním zaměřením	nevyhovující navigační systém
poměrně nízká míra nezaměstnanosti	plynovod, vodovod a kanalizace nejsou vybudovány v celé obci
zajištění dopravní obslužnosti pomocí MHD s vysokou frekvencí spojů (podél linky č. 1/101)	nedostatek parkovacích míst v zimním období
dostatek volných ploch pro výstavbu do budoucna	nevyhovující stav silnic III. třídy procházejících obcí i některých místních komunikací
mateřská a základní škola přímo v obci	nedostatečná bezpečnost chodců a cyklistů na hlavní komunikaci Jablonec – Janov
ordinace praktického lékaře pro dospělé	volné plochy pro výstavbu nejsou připojeny k inženýrským sítím
účast na komunitním plánování sociálních služeb Jablonecka	špatný stav hřbitova
konání kulturních akcí, pořádaných většinou místními spolky	absence malometrážních bytů pro seniory přímo v obci
dobré podmínky pro sportovní a volnočasové aktivity	absence startovacích bytů pro mladé
dobrá stav životního prostředí	chybí praktický lékař pro děti a dorost a lékárna
poměrně vysoká úspěšnost v získávání nenárokových dotací	v obci nejsou poskytovatelé sociálních služeb

Klady	Zápory
zřízení obecní policie	omezení stavební činnosti daná polohou v rámci CHKO Jizerské hory
kamerový systém	vyšší majetková kriminalita spojená s vyšší koncentrací turistů

Jednotlivé faktory byly následně na jednání pracovní skupiny ohodnoceny z hlediska jejich důležitosti pro další rozvoj obce. Souhrnné hodnocení významnosti jednotlivých výroků je uvedeno v další tabulce. Pro zachování přehlednosti je barevně naznačeno zařazení jednotlivých bodů do kladů a záporů.

Rozvojový faktor	Hodnocení
mateřská a základní škola přímo v obci	143
zajištění dopravní obslužnosti pomocí MHD s vysokou frekvencí spojů (podél linky 1/101)	142
zřízení obecní policie	139
dobrý stav životního prostředí	137
poloha v Jizerských horách je výhodná z hlediska cestovního ruchu	133
dobrá dostupnost spádových měst (dojíždění za službami, vzděláním či prací)	132
obec je cílem stěhování mladých rodin	126
dobré podmínky pro sportovní a volnočasové aktivity	124
problémová lokalita – ubytovna v bývalé pizzerii	122
nedostatečná bezpečnost chodců a cyklistů na hlavní komunikaci Jablonec – Janov	121
doprovodná infrastruktura pro cestovní ruch především se sportovním zaměřením	119
řada aktivních spolků, přispívajících ke společenskému životu obce	115
výhodná poloha vůči příslušným správním centrům a jejich snadná dostupnost	114
rozvinutý cestovní ruch	113
nedostatečná propagace cestovního ruchu	112
nevyhovující navigační systém	110
nevyhovující stav silnic III. třídy procházejících obcí i některých místních komunikací	110
kamerový systém	110
poměrně vysoká úspěšnost v získávání nenárokových dotací	107
konání kulturních akcí, pořádaných většinou místními spolky	104
ordinace praktického lékaře pro dospělé	103
poměrně nízká míra nezaměstnanosti	101
volné plochy pro výstavbu nejsou připojeny k inženýrským sítím	96
četná zařízení základní infrastruktury pro cestovní ruch	96
stabilní růst počtu obyvatel	95
absence malometrážních bytů pro seniory přímo v obci	91
absence startovacích bytů pro mladé	90
chybí informační centrum pro turisty	89
nedostatek parkovacích míst v zimním období	87
velká rozloha zastavitelného území – zvýšené náklady na budování, provoz a údržbu infrastruktury	86
klimatické podmínky spojené s nadmořskou výškou znamenají zvýšené náklady na zimní údržbu komunikací a chodníků	85

Rozvojový faktor	Hodnocení
plynovod, vodovod a kanalizace nejsou vybudovány v celé obci	85
dostatek volných ploch pro výstavbu do budoucna	78
špatný stav hřbitova	62
účast na komunitním plánování sociálních služeb Jablonecka	60
v obci nejsou poskytovatelé sociálních služeb	56
nízká nabídka komerčních služeb	55
vyšší majetková kriminalita spojená s vyšší koncentrací turistů	51
minimum subjektů podnikajících v zemědělství a průmyslu	46
chybí praktický lékař pro děti a dorost a lékárna	43
nutnost vyjížděky za službami, vzděláním či prací	37
omezení stavební činnosti daná polohou v rámci CHKO Jizerské hory	37

V každém případě je z obodování závěrů z analytické části dokumentu zjevné, že pozitiva jsou pro obyvatele Janova nad Nisou mnohem důležitější než zaznamenané nedostatky. Nejvýše ceněné jsou služby dostupné přímo v místě (škola a školka, MHD, obecní policie a dále lékařská ordinace v obci) a základní podmínky dané polohou obce (v přírodě Jizerských hor a zároveň blízko města, lákavé pro turisty a s dobrými podmínkami pro trávení volného času) a další (spolková činnost, úspěšnost v získávání dotací, nízká nezaměstnanost). Poměrně velký význam je přikládán i cestovnímu ruchu, a to v rámci kladů i záporů (obecně je infrastruktura hodnocena kladně, chybí však především důkladnější propagace obce, méně potom informační centrum a nevyhovující je také navigační systém). Za největší problémy členové pracovní skupiny označili stávající lokalitu pizzerie, chybějící stezku mezi Loučnou a centrem obce a celkový stav silnic v katastru obce.

Vybrané rozvojové faktory byly použity pro formulaci aktivit a na základě věcných souvislostí byly formulovány nadřazená opatření i programové cíle. Při tvorbě návrhové struktury jako celku bylo dále přihlíženo k poznatkům uvedeným v analytické části a dále k dlouhodobým záměrům a možnostem obce na poli jejího rozvoje. Hodnocení rozvojových faktorů členy pracovní skupiny se dále promítlo do stanovení priorit jednotlivých aktivit.



## B. NÁVRHOVÁ ČÁST

### B.1 STRATEGICKÁ VIZE

Janov nad Nisou je příjemným místem pro život. Lidé zde žijí v souladu s přírodou a v její těsné blízkosti, ale zároveň na dosah městu, které je vždy snadno dostupné. Obyvatelé obce se zde cítí v bezpečí a využívají možností zapojit se do lokálního společenského dění. Zázemí Jizerských hor díky kvalitní propagaci a rozvinutým službám přitahují návštěvníky z domova i ze zahraničí, kteří se do Janova nad Nisou rádi opakovaně vrací.

### B.2 PROGRAMOVÉ CÍLE

Kód cíle	Formulace cíle	Termín plnění	Indikátory plnění (výchozí/očekávané hodnoty)
PC 01	<i>opravit 20 % místních komunikací a dobudovat technickou infrastrukturu</i>	2020	počet km zrekonstruovaných místních komunikací v období platnosti PRO (0/konkrétní cílová hodnota bude doplněna po provedení pasportizace)
PC 02	<i>snížit počet spáchaných trestných činů a přestupků o 5 % a oddělit provoz pěších a cyklistů od provozu na hlavní silnici</i>	2020	snížení počtu spáchaných trestných činů na území obce za rok (64/60)
PC 03	<i>propagovat obec jako destinaci cestovního ruchu a nabídnout turistům lepší služby</i>	2020	počet návštěvníků informačního centra za rok (0/5000)
PC 04	<i>zajistit podmínky pro rozvoj společenského života v obci</i>	2020	konání společenských akcí za rok (10/10 a více)
PC 05	<i>optimalizovat provoz ZŠ a MŠ a zajistit dopravní obslužnost a plánování sociálních služeb</i>	2020	snížení nákladů na energie ZŠ a MŠ (900 tis. Kč/600 tis. Kč)

## B.3 OPATŘENÍ

**PC 01** opravit 20 % místních komunikací a dobudovat technickou infrastrukturu

**O 01-A Propojení kanalizace na kanalizační řád v Jablonci nad Nisou**

- *A 01-A-01 Napojení ČOV v Loučné na kanalizační síť v Jablonci nad Nisou*

**O 01-B Zlepšení stavu místních komunikací**

- *A 01-B-01 Pasportizace místních komunikací*
- *A 01-B-02 Oprava místních komunikací*

**O 01-C Příprava pozemků pro výstavbu**

- *A 01-C-01 Zasiťování stavebních pozemků v Loučné*

**PC 02** snížit počet spáchaných trestných činů a přestupků o 5 % a oddělit provoz pěších a cyklistů od provozu na hlavní silnici

**O 02-A Prevence kriminality**

- *A 02-A-01 Rozšíření a zkvalitnění kamerového systému*
- *A 02-A-02 Monitorování problémové lokality tzv. pizzerie obecní policii*
- *A 02-A-03 Zajištění pokračování fungování obecní policie*

**O 02-B Zvýšení bezpečnosti pěších a cyklistů**

- *A 02-B-01 Vybudování stezky pro pěší a cyklisty podél hlavní silnice z Jablonce nad Nisou do Janova*

**PC 03** propagovat obec jako destinaci cestovního ruchu a nabídnout turistům lepší služby

**O 03-A Propagace obce**

- *A 03-A-01 Analýza cestovního ruchu*
- *A 03-A-02 Propagace podnikatelů v cestovním ruchu na webových stránkách obce*
- *A 03-A-03 Propagace Janova nad Nisou jako destinace cestovního ruchu*

**O 03-B Usnadnění pohybu turistů po obci**

- *A 03-B-01 Vybudování informačního centra*
- *A 03-B-02 Vybudování nového navigačního systému usnadňujícího orientaci na území obce*
- *A 03-B-03 Vybudování místních turistických okruhů s tematikou propagace historických a jiných zajímavostí*
- *A 03-B-04 Vybudování parkoviště na Velkém Semerinku*

**O 03-C Rozvoj infrastruktury pro cestovní ruch**

- *A 03-C-01 Rekonstrukce areálu janovské sokolovny*

**PC 04** zajistit podmínky pro rozvoj společenského života v obci

**O 04-A Podpora spolkové činnosti**

- A 04-A-01 Podpora fungování spolků v obci
- A 04-A-02 Podpora pořádání společenských akcí

**O 04-B Rozvoj lokalit vhodných pro setkávání občanů**

- A 04-B-01 Rekonstrukce Berkovy louky na multifunkční hřiště
- A 04-B-02 Rekonstrukce budovy janovské sokolovny
- A 04-B-03 Rekonstrukce objektu bývalého kina

**O 04-C Revitalizace hřbitova**

- A 04-C-01 Revitalizace hřbitova

**PC 05** optimalizovat provoz ZŠ a MŠ a zajistit dopravní obslužnost a plánování sociálních služeb

**O 05-A Optimalizace provozu ZŠ a MŠ**

- A 05-A-01 Optimalizace provozu ZŠ a MŠ Janov nad Nisou, p.o.

**O 05-B Zajištění dostatečné dopravní obslužnosti**

- A 05-B-01 Zachování stávajícího rozsahu spojů linky č. 1 (101)

**O 05-C Zajištění sociálních služeb**

- A 05-C-01 Setrvání zapojení obce do komunitního plánování Jablonecka
- A 05-C-02 Nalezení objektu vhodného k přestavbě na byty pro seniory nebo lokality pro jejich výstavbu a jejich vybudování
- A 05-C-03 Vytipování a rekonstrukce nemovitosti vhodné pro přestavbu na startovací byty pro mladé

**B.4 ROZVOJOVÉ AKTIVITY**

Název aktivity	<b>A 01-A-01 Napojení ČOV v Loučné na kanalizační síť v Jablonci nad Nisou</b>
Popis aktivity	K dalšímu rozšiřování kanalizační sítě v obci je z kapacitních důvodů nezbytné napojit ČOV v Loučné na kanalizační síť v Jablonci nad Nisou, která je dále odváděna do Liberce.
Odpovědnost za realizaci	zastupitelstvo obce
Koordinace realizace	starosta
Harmonogram	2014-2020
Odhadované náklady	cca 20.000 tis Kč
Možné zdroje financování	obecní rozpočet, vhodné dotační tituly, případně financování v rámci developerského projektu
Spolupracující aktéři	v případě hromadného prodeje dotčených stavebních parcel pro developerský projekt bude realizace aktivity uložena kupci v rámci smluvních ujednání
Ukazatele hodnocení	Velikost odkanalizované části obce (1/2 ⇔ 2/3)
Důležitost	střední priorita

Název aktivity	<b>A 01-B-01 Pasportizace místních komunikací</b>
Popis aktivity	Vypracování nového pasportu místních komunikací.
Odpovědnost za realizaci	zastupitelstvo obce
Koordinace realizace	starosta
Harmonogram	2014-2016
Odhadované náklady	100 tis Kč
Možné zdroje financování	obecní rozpočet, vhodné dotační tituly
Spolupracující aktéři	-
Ukazatele hodnocení	aktuální pasport místních komunikací (0 ⇔ 1)
Důležitost	střední priorita

Název aktivity	<b>A 01-B-02 Oprava místních komunikací</b>
Popis aktivity	Místní komunikace v obci vykazují různé stupně opotřebení. Jednotlivé úseky jsou opravovány dle vnímané naléhavosti a aktuálních finančních možností obce (tj. i s využitím přidělených dotací). Stanovení dlouhodobějšího plánu oprav je podmíněno vypracováním pasportu místních komunikací (viz předchozí aktivita). V současné době se připravuje oprava místní komunikace v Hraničné (k vysílači Eurotelu) a v Loučné (Italská ulička).
Odpovědnost za realizaci	zastupitelstvo obce
Koordinace realizace	starosta
Harmonogram	2014-2020 (průběžně dle dostupných finančních prostředků)
Odhadované náklady	1.000 tis. Kč za km
Možné zdroje financování	obecní rozpočet, vhodné dotační tituly
Spolupracující aktéři	-
Ukazatele hodnocení	počet km místních komunikací rekonstruovaných v letech 2014-2020 (0⇔hodnota bude stanovena po pasportizaci – cílem je rekonstruovat 20 % místních komunikací)
Důležitost	vysoká priorita

Název aktivity	<b>A 01-C-01 Zasiťování stavebních pozemků v Loučné</b>
Popis aktivity	V Loučné nad Nisou se nachází rozlehlá plocha pro individuální výstavbu, zahrnující celkem 11 parcel. Nezbytnou podmínkou jejich prodeje dílčím zájemcům je připojení těchto parcel k technickým sítím. Alternativou je prodej všech parcel pro developerskou výstavbu, která by zahrnovala i vhodné vyřešení této aktivity.
Odpovědnost za realizaci	zastupitelstvo obce
Koordinace realizace	starosta
Harmonogram	2015-2020 (možné pouze po realizaci aktivity A 01-A-01)
Odhadované náklady	2.000 tis. Kč (alternativně 0 Kč)
Možné zdroje financování	obecní rozpočet, vhodné dotační tituly
Spolupracující aktéři	v případě hromadného prodeje dotčených stavebních parcel pro developerský projekt bude realizace aktivity uložena kupci v rámci smluvních ujednání
Ukazatele hodnocení	počet zasiťovaných stavebních parcel k prodeji (0 ⇔ 11)
Důležitost	nízká priorita

Název aktivity	<b>A 02-A-01 Rozšíření a zkvalitnění kamerového systému</b>
Popis aktivity	Rozšíření kamerového systému o další sledované lokality a zároveň přechod na kvalitnější technické prostředky.
Odpovědnost za realizaci	zastupitelstvo obce
Koordinace realizace	starosta
Harmonogram	2014-2020
Odhadované náklady	1.100 tis. Kč
Možné zdroje financování	obecní rozpočet, vhodné dotační tituly
Spolupracující aktéři	Obec Bedřichov na základě veřejnoprávní smlouvy
Ukazatele hodnocení	počet kamer v kamerovém systému (5 ⇒ 10)
Důležitost	nízká priorita

Název aktivity	<b>A 02-A-02 Monitorování problémové lokality tzv. pizzerie obecní policií</b>
Popis aktivity	Zvýšení frekvence výskytu strážníků v problémové lokalitě.
Odpovědnost za realizaci	starosta, strážníci obecní policie
Koordinace realizace	starosta
Harmonogram	2014-2020
Odhadované náklady	0 Kč (v rámci běžných výdajů na provoz obecní policie)
Možné zdroje financování	obecní rozpočet
Spolupracující aktéři	Policie ČR
Ukazatele hodnocení	snížení počtu trestných činů a přestupků v obci
Důležitost	střední priorita

Název aktivity	<b>A 02-A-03 Zajištění pokračování fungování obecní policie</b>
Popis aktivity	Zachování stávajícího stavu.
Odpovědnost za realizaci	zastupitelstvo obce
Koordinace realizace	starosta
Harmonogram	2014-2020
Odhadované náklady	ročně 1.300 tis. Kč
Možné zdroje financování	obecní rozpočet, smluvní platba od obce Bedřichov
Spolupracující aktéři	Obec Bedřichov na základě veřejnoprávní smlouvy
Ukazatele hodnocení	přetrvávající fungování obecní policie v rozsahu dvou strážníků
Důležitost	vysoká priorita

Název aktivity	<b>A 02-B-01 Vybudování stezky pro pěší a cyklisty podél hlavní silnice z Jablonce nad Nisou do Janova</b>
Popis aktivity	Vybudování stezky pro pěší a cyklisty jako alternativu jejich pohybu po hlavní silnici. Stezka je uvažována z Jablonce nad Nisou (od Ostrého rohu) do centra Janova nad Nisou, a to převážně podél toku Bílé Nisy, s využitím krátkých úseků místních komunikací, propojených nově vybudovanými úseky stezky. Konečné vedení stezky bude podmíněno vyřešením výkupu potřebných pozemků.
Odpovědnost za realizaci	zastupitelstvo obce
Koordinace realizace	starosta
Harmonogram	2014-2020
Odhadované náklady	4.000 tis. Kč
Možné zdroje financování	obecní rozpočet, vhodné dotační tituly



Spolupracující aktéři	Statutární město Jablonec nad Nisou
Ukazatele hodnocení	počet km vybudované stezky pro pěší a cyklisty podél hlavní silnice (0 ⇔ 4)
Důležitost	vysoká priorita

Název aktivity	<b>A 03-A-01 Analýza cestovního ruchu</b>
Popis aktivity	Provedení analýzy cestovního ruchu v obci (zejména charakteristiky návštěvníků, jejich potřeb a preferencí) jako východiska pro efektivnější zacílení propagačních aktivit.
Odpovědnost za realizaci	zastupitelstvo obce
Koordinace realizace	starosta
Harmonogram	2014
Odhadované náklady	100 tis. Kč
Možné zdroje financování	obecní rozpočet, vhodné dotační tituly
Spolupracující aktéři	místní podnikatelé v cestovním ruchu, NNO, obec Bedřichov
Ukazatele hodnocení	zpracovaná analýza cestovního ruchu v obci
Důležitost	vysoká priorita

Název aktivity	<b>A 03-A-02 Propagace podnikatelů v cestovním ruchu na webových stránkách obce</b>
Popis aktivity	Na webu obce jsou uveřejňovány informace o ubytovacích zařízeních – jedná se o bezplatnou službu pro ubytovatele, kteří obci hradí poplatky. Dále jsou zde uvedeny i odkazy na jiné služby pro turisty.
Odpovědnost za realizaci	starosta
Koordinace realizace	správce webových stránek obce
Harmonogram	2014-2020
Odhadované náklady	0 Kč (v rámci běžných výdajů na provoz webu obce)
Možné zdroje financování	obecní rozpočet (v rámci financování provozu a aktualizací webu)
Spolupracující aktéři	zájemci o uveřejnění informací z řad poskytovatelů služeb v CR
Ukazatele hodnocení	fungující sekce webstránek obce propagující místní poskytovatele služeb v oblasti cestovního ruchu s aktuálními informacemi
Důležitost	střední priorita

Název aktivity	<b>A 03-A-03 Propagace Janova nad Nisou jako destinace cestovního ruchu</b>
Popis aktivity	Propagace obce jako vhodného cíle turistů – různými způsoby dle dostupných možností a aktuálně dosažitelných informačních kanálů. Obec se dlouhodobě prezentuje v rámci organizace Jizerské hory – turistický region Liberecko, Jablonecko, Frýdlantsko a Tanvaldsko. Mimoto se ale také zapojuje do různých jiných propagačních aktivit (z poslední doby např. Běžkotoulky vysílané v ČT, prezentace na <a href="http://www.malovanemapy.cz">www.malovanemapy.cz</a> ).
Odpovědnost za realizaci	zastupitelstvo obce
Koordinace realizace	starosta
Harmonogram	2014-2020
Odhadované náklady	ročně 50 – 100 tis. Kč
Možné zdroje financování	obecní rozpočet, vhodné dotační tituly

Spolupracující aktéři	Jizerské hory – turistický region Liberecko, Jablonecko, Frýdlantsko a Tanvaldsko
Ukazatele hodnocení	počet uskutečněných aktivit zaměřených na propagaci obce (plánovány 1-2 ročně)
Důležitost	střední prioritita

Název aktivity	<b>A 03-B-01 Vybudování informačního centra</b>
Popis aktivity	Vybudování informačního centra pro návštěvníky obce.
Odpovědnost za realizaci	zastupitelstvo obce
Koordinace realizace	starosta
Harmonogram	2015-2018
Odhadované náklady	dle lokalizace infocentra
Možné zdroje financování	obecní rozpočet, vhodné dotační tituly
Spolupracující aktéři	podnikatelé v cestovním ruchu, NNO
Ukazatele hodnocení	otevření informačního centra
Důležitost	střední prioritita

Název aktivity	<b>A 03-B-02 Vybudování nového navigačního systému usnadňujícího orientaci na území obce</b>
Popis aktivity	Stávající navigační systém je dlouhodobě kritizován a označován jako nepřehledný. V rámci aktivity bude proto vybudován zcela nový systém.
Odpovědnost za realizaci	zastupitelstvo obce
Koordinace realizace	starosta
Harmonogram	2015-2018
Odhadované náklady	500 tis. Kč
Možné zdroje financování	obecní rozpočet, vhodné dotační tituly
Spolupracující aktéři	-
Ukazatele hodnocení	nově vybudovaný navigační systém
Důležitost	vysoká prioritita

Název aktivity	<b>A 03-B-03 Budování místních turistických okruhů s tematikou propagace historických a jiných zajímavostí</b>
Popis aktivity	Vybudování místních turistických okruhů s tematikou propagace historických a jiných zajímavostí – dle poznatků získaných z analýzy cestovního ruchu (aktivita A 03-A-01)
Odpovědnost za realizaci	zastupitelstvo obce
Koordinace realizace	starosta
Harmonogram	2015
Odhadované náklady	200 tis. Kč
Možné zdroje financování	obecní rozpočet, vhodné dotační tituly
Spolupracující aktéři	podnikatelé v cestovním ruchu, NNO
Ukazatele hodnocení	vybudování turistických okruhů – bližší specifikace až po zpracování analýzy cestovního ruchu
Důležitost	střední prioritita

Název aktivity	<b>A 03-B-04 Vybudování parkoviště na Velkém Semerinku</b>
Popis aktivity	Parkoviště v dosahu lyžařského areálu Severák přispěje k vyřešení

	nedostatku parkovacích míst především v zimní sezóně.
Odpovědnost za realizaci	zastupitelstvo obce
Koordinace realizace	starosta
Harmonogram	2017-2020
Odhadované náklady	3.000 tis. Kč
Možné zdroje financování	obecní rozpočet, vhodné dotační tituly
Spolupracující aktéři	provozovatel lyžařského areálu Severák
Ukazatele hodnocení	nově vybudované parkoviště na Velkém Semerinku
Důležitost	nízká priorita

Název aktivity	<b>A 03-C-01 Rekonstrukce areálu janovské sokolovny</b>
Popis aktivity	Vybudování moderního fotbalového hřiště namísto stávajícího se škvárovým povrchem.
Odpovědnost za realizaci	Janovská o.p.s.
Koordinace realizace	Janovská o.p.s.
Harmonogram	2015-2020
Odhadované náklady	13.000 tis. Kč
Možné zdroje financování	obecní rozpočet, vhodné dotační tituly
Spolupracující aktéři	Sokol Janov nad Nisou, obec
Ukazatele hodnocení	rekonstruovaný venkovní areál sokolovny
Důležitost	střední priorita

Název aktivity	<b>A 04-A-01 Podpora fungování spolků v obci</b>
Popis aktivity	Obec finančně podporuje spolky formou každoročních dotací na činnost. Rozhodnutí o poskytnutí podpory se řídí doporučením sportovní a kulturní komise. Informace o spolcích jsou také zdarma uváděny na webu obce.
Odpovědnost za realizaci	zastupitelstvo obce
Koordinace realizace	starosta
Harmonogram	2014-2020
Odhadované náklady	60 tis Kč ročně
Možné zdroje financování	obecní rozpočet
Spolupracující aktéři	jednotlivé spolky
Ukazatele hodnocení	zachování fungování stávajících spolků
Důležitost	střední priorita

Název aktivity	<b>A 04-A-02 Podpora pořádání společenských akcí</b>
Popis aktivity	Obec finančně podporuje konání společenských akcí formou dotací na projekty spolků. Žádosti o dotaci mohou spolky předložit dvakrát ročně. Zvláštním případem je Janovský jarmark, který je organizován samotnou obcí a tedy i financován přímo z obecního rozpočtu.
Odpovědnost za realizaci	zastupitelstvo obce
Koordinace realizace	starosta
Harmonogram	2014-2020
Odhadované náklady	120 tis. Kč ročně

Možné zdroje financování	obecní rozpočet, vhodné dotační tituly
Spolupracující aktéři	pořadatelé společenských akcí
Ukazatele hodnocení	zachování pořádání tradičních společenských akcí, vznik nových
Důležitost	střední priorita

Název aktivity	<b>A 04-B-01 Rekonstrukce Berkovy louky na multifunkční hřiště</b>
Popis aktivity	Stávající dětské hřiště je po letech využívání i přes prováděnou údržbu ve špatném technickém stavu – dřevěné konstrukce jsou ztrouchnivělé, ostatní herní prvky poničené. Hřiště a přilehlé plochy budou v rámci rekonstrukce vybaveny tak, aby umožnily nejen trávení volného času především dětí a rodin, ale také konání společenských akcí (jarmark, dětský den, loučení s prázdninami aj.)
Odpovědnost za realizaci	zastupitelstvo obce
Koordinace realizace	starosta
Harmonogram	2014-2017
Odhadované náklady	2.000 tis. Kč
Možné zdroje financování	obecní rozpočet, vhodné dotační tituly
Spolupracující aktéři	místní – spolky i jednotlivci
Ukazatele hodnocení	rekonstruovaná lokalita Berkovy louky
Důležitost	střední priorita

Název aktivity	<b>A 04-B-02 Rekonstrukce budovy janovské sokolovny</b>
Popis aktivity	Kompletní rekonstrukce budovy sokolovny.
Odpovědnost za realizaci	Janovská o.p.s.
Koordinace realizace	Janovská o.p.s.
Harmonogram	2015-2020
Odhadované náklady	12.000 tis. Kč
Možné zdroje financování	obecní rozpočet, vhodné dotační tituly
Spolupracující aktéři	Sokol Janov nad Nisou, obec
Ukazatele hodnocení	rekonstruovaná budova sokolovny
Důležitost	střední priorita

Název aktivity	<b>A 04-B-03 Rekonstrukce objektu bývalého kina</b>
Popis aktivity	Rekonstrukce nevyužívaného objektu bývalého kina na multifunkční sál (divadlo, kino, přednáškový sál).
Odpovědnost za realizaci	zastupitelstvo obce
Koordinace realizace	starosta
Harmonogram	2015-2020
Odhadované náklady	8.000 tis. Kč
Možné zdroje financování	obecní rozpočet, vhodné dotační tituly
Spolupracující aktéři	místní spolky a NNO
Ukazatele hodnocení	revitalizovaný objekt bývalého kina
Důležitost	střední priorita

Název aktivity	<b>A 04-C-01 Revitalizace hřbitova</b>
Popis aktivity	Hřbitov byl dlouhodobě zanedbáván. Jeho stav vyžaduje kompletní revitalizaci celého prostoru (především obvodových zdí).
Odpovědnost za realizaci	zastupitelstvo obce

Koordinace realizace	starosta
Harmonogram	2015-2018
Odhadované náklady	5.000 tis. Kč
Možné zdroje financování	obecní rozpočet, vhodné dotační tituly
Spolupracující aktéři	místní – spolky i jednotlivci
Ukazatele hodnocení	revitalizovaný hřbitov
Důležitost	střední priorita

Název aktivity	<b>A 05-A-01 Optimalizace provozu ZŠ a MŠ Janov nad Nisou, p.o.</b>
Popis aktivity	Provedení stavebních úprav, které umožní převést provoz ZŠ a MŠ ze stávajících tří budov do dvou (konkrétně provedení přístavby k MŠ, do které bude umístěna školní jídelna).
Odpovědnost za realizaci	zastupitelstvo obce, ZŠ a MŠ Janov nad Nisou, p.o.
Koordinace realizace	obec
Harmonogram	2014-2016
Odhadované náklady	6.000 tis. Kč
Možné zdroje financování	obecní rozpočet, vhodné dotační tituly
Spolupracující aktéři	obec, ZŠ a MŠ Janov nad Nisou, p.o.
Ukazatele hodnocení	snížení počtu objektů ZŠ a MŠ (3 ⇨ 2)
Důležitost	vysoká priorita

Název aktivity	<b>A 05-B-01 Zachování stávajícího rozsahu spojů linky č. 1 (101)</b>
Popis aktivity	Zachování stávajícího rozsahu dopravního spojení se sousedním Bedřichovem a správním střediskem Jabloncem nad Nisou.
Odpovědnost za realizaci	zastupitelstvo obce
Koordinace realizace	starosta
Harmonogram	2014-2020
Odhadované náklady	1.000 tis Kč za rok
Možné zdroje financování	obecní rozpočet
Spolupracující aktéři	Dopravní sdružení obcí Jablonecka
Ukazatele hodnocení	stejný nebo vyšší počet spojů linky č. 1/ 101 MHD
Důležitost	střední priorita

Název aktivity	<b>A 05-C-01 Setrvání zapojení obce do komunitního plánování Jablonecka</b>
Popis aktivity	Zachování stávajícího stavu.
Odpovědnost za realizaci	zastupitelstvo obce
Koordinace realizace	starosta
Harmonogram	2014-2020
Odhadované náklady	0 Kč
Možné zdroje financování	-
Spolupracující aktéři	obce zapojené do komunitního plánování Jablonecka
Ukazatele hodnocení	zachování účasti na komunitním plánování
Důležitost	nízká priorita



Název aktivity	<b>A 05-C-02 Nalezení objektu vhodného k přestavbě na byty pro seniory nebo lokality pro jejich výstavbu a jejich vybudování</b>
Popis aktivity	Nalezení objektu vhodného k přestavbě na byty pro seniory nebo lokality pro jejich výstavbu (vhodnost objektu musí být posouzena zejména z hlediska mobility) a následná realizace.
Odpovědnost za realizaci	zastupitelstvo obce
Koordinace realizace	starosta
Harmonogram	2014-2020
Odhadované náklady	300 tis. Kč na vytipování, náklady na rekonstrukci dle vypracované studie
Možné zdroje financování	obecní rozpočet, vhodné dotační tituly
Spolupracující aktéři	-
Ukazatele hodnocení	vytipování vhodného objektu či lokality, zpracování architektonické studie, vybudování objektu s byty pro seniory
Důležitost	nízká priorita

Název aktivity	<b>A 05-C-03 Vytipování a rekonstrukce nemovitosti vhodné pro přestavbu na startovací byty pro mladé</b>
Popis aktivity	Vytipování nemovitosti vhodné pro přestavbu na startovací byty pro mladé a její následná rekonstrukce.
Odpovědnost za realizaci	zastupitelstvo obce
Koordinace realizace	starosta
Harmonogram	2014-2020
Odhadované náklady	300 tis. Kč na vytipování, náklady na rekonstrukci dle vypracované studie
Možné zdroje financování	obecní rozpočet, vhodné dotační tituly
Spolupracující aktéři	-
Ukazatele hodnocení	vytipování vhodného objektu či lokality, zpracování architektonické studie, vybudování objektu se startovacími byty
Důležitost	nízká priorita

## B.5 PODPORA REALIZACE PROGRAMU

V rámci předchozích částí tohoto dokumentu byly vedle obecného směru rozvoje obce stanoveny i konkrétní aktivity směřující k naplnění požadovaných cílů. Pro úspěšnou implementaci zpracovaného programu rozvoje obce je však neméně zapotřebí ujasnit, jakým způsobem bude probíhat samotná realizace navrhovaných záměrů. V rámci úspěšného dosažení všech zamýšlených cílů je nutné zapojit všechny aktéry rozvoje obce (soukromý sektor, neziskový sektor, veřejnost atp.).

### *Personální zajištění realizace programu rozvoje obce*

Prvním krokem směrem k uskutečnění zvolených cílů a priorit je stanovit subjekty a osoby odpovědné nejen za **řízení realizace**, ale i za **výkon a kontrolu plnění** jednotlivých aktivit. S ohledem na velikost obce nebylo nutné zřizovat nové orgány či instituce. Proto bylo zvoleno následující implementační schéma:

#### ▪ **Řídící skupina**

Řídící skupina naváže na původní pracovní skupinu, zřízenou pro účely přípravy tohoto strategického dokumentu. Za plnění vize a programových cílů odpovídá starosta.

<b>Jméno</b>	<b>Organizace/ firma/ funkce</b>
Daniel David	starosta obce
Renata Mádlová	místostarostka obce
Radek Jelínek	předseda finančního výboru, člen zastupitelstva
Jan Zelenka	určený zastupitel ve věci pořizování územního plánu obce
David Jelínek	ředitel Janovské o.p.s., předseda kulturní a sportovní komise
Pavel Khail	soukromý podnikatel
Josef Hanzlovič	soukromý podnikatel

Úkolem řídicí skupiny bude především na základě podkladů od výkonné a kontrolní skupiny usměrňovat realizaci programu rozvoje obce – iniciovat realizaci rozvojových opatření a aktivit, vyhledávání a zajišťování zdrojů jejich financování, projednání podnětů vztahujících se k realizaci opatření a aktivit, schvalování zpráv o realizaci, projednávání změn, aktualizací a revizí dokumentu, delegování jednotlivých činností a pravomocí na odpovědné osoby aj.

Zástupci řídicí skupiny se budou scházet dle aktuální potřeby – minimálně jednou do roka (v období přípravy rozpočtu na následující rok). Setkání skupiny bude iniciováno starostou obce, který rovněž zajistí včasné doručení podkladů k jednání všem členům. Informace o konání setkání řídicí skupiny, stejně jako výsledky jednání (zejména schválené znění zpráv o průběhu realizace programu rozvoje obce a aktuální verze tohoto dokumentu) budou zveřejněny na internetových stránkách obce.

#### ▪ **výkonná a kontrolní skupina**

Plnění aktivit v rámci jednotlivých opatření a dílčí úkoly spojené s plánováním projektů zajistí pracovníci obecního úřadu.

<b>Jméno</b>	<b>Funkce</b>	<b>Činnosti spojené s realizací PRO</b>
Daniel David	starosta	koordinace všech činností
Eva Hobzová	účetní	finanční podklady

Lenka Jelínková	úřednice	administrativní záležitosti
Milena Kejzlarová	úřednice	administrativní záležitosti

Tato – výkonná – skupina bude zabezpečovat veškeré činnosti potřebné ke zdárné realizaci programu rozvoje obce – zejména činnosti zaměřené na podporu fungování řídicí skupiny (svolávání, příprava podkladů aj.), evidence podnětů vztahujících se k jeho doplnění či aktualizaci, zveřejňování aktuálních informací a dokumentů na webových stránkách obce a v neposlední řadě činnosti spojené s realizací jednotlivých rozvojových aktivit.

Činnost výkonné skupiny bude průběžně sledována kontrolním výborem v rámci jeho běžných schůzek. Podklady pro jednání kontrolního výboru ve věcech realizace tohoto programu rozvoje zajistí starosta obce.

### ***Monitorování průběhu realizace programu rozvoje obce***

Pro optimální plnění rozvojových cílů je nezbytné pozorně sledovat dílčí dosažené úspěchy – průběžně hodnotit naplňování rozvojových aktivit a plnění indikátorů.

Základním nástrojem monitoringu je zpráva o průběhu realizace programu obce, která bude zpracována jednou ročně v návaznosti na sestavení ročního rozpočtu obce a projednána výkonnou a kontrolní i řídicí skupinou. Součástí této zprávy bude přehled o aktivitách realizovaných v minulém roce, přehled o plnění indikátorů, zdůvodnění odchylek od plánovaného průběhu realizace a případné návrhy změn samotného dokumentu.

V roce 2020 bude navíc vypracováno komplexní zhodnocení programu rozvoje obce, které bude základním zdrojem informací pro návazný strategický rozvojový dokument.

### ***Aktualizace programu rozvoje obce***

Program rozvoje obce bude průběžně revidován, případně aktualizován v návaznosti na průběh realizace jeho dílčích částí. Podnětem k aktualizaci programu může být závažná změna vnějších podmínek, naplnění jeho části, či potřeba stanovení nových cílů (neměla by však být vyvolána změnou politické reprezentace obce). Aktualizace celého dokumentu proběhne nejpozději v roce 2020 formou zpracování návazného dokumentu.

Změny programu rozvoje obce budou prováděny přímo do dokumentu. Výsledkem bude dokument s označením data, ke kterému se vztahuje. Dokument bude v úvodu obsahovat seznam revizí.

Aktualizace programu rozvoje obce a jeho změny budou schváleny zastupitelstvem obce. Aktuální verze dokumentu bude zveřejněna na internetových stránkách obce.

### ***Financování realizace programu rozvoje obce***

Základním zdrojem financování rozvojových aktivit je obecní rozpočet. U řady aktivit se předpokládá také možnost spolufinancování z veřejných rozpočtů (kraje, ČR, fondy EU). Předpokládané zdroje financování jednotlivých aktivit jsou popsány přímo na kartách aktivit.



evropský  
sociální  
fond v ČR



EVROPSKÁ UNIE



OPERAČNÍ PROGRAM  
LIDSKÉ ZDROJE  
A ZAMĚSTNANOST



MINISTERSTVO  
PRO MÍSTNÍ  
ROZVOJ ČR

PODPORUJEME  
VAŠI BUDOUCNOST  
[www.esfcr.cz](http://www.esfcr.cz)

Program rozvoje obce a jeho součásti (akční plán, katalog aktivit apod.) jsou základním stavebním kamenem pro tvorbu finančního plánu, finančního výhledu ale i rozpočtu obce na následující rok.

Výkonná a kontrolní složka na základě monitorovací zprávy o průběhu plnění aktivit programu rozvoje obce vypracuje ke konci rozpočtového období návrh rozpočtu na nový rok zahrnující informace o finančních tocích týkajících se aktivit programu rozvoje obce. Výdaje spojené s naplňováním programových cílů budou v rozpočtu označeny. Díky tomu bude mít obec přehled, jaké prostředky na uskutečnění svých rozvojových priorit vynakládá. Směrodatná bude zejména kapitola B.4 programu rozvoje obce v aktuální verzi, kde jsou jednotlivé aktivity seřazeny dle priorit.

## B.6 ZÁSOBNÍK PROJEKTŮ

Rozpracování programových cílů přineslo značné množství rozvojových aktivit. Toto množství převyšuje předpokládané možnosti obce všechny aktivity realizovat, a to nejen ve finanční rovině. Proto bylo následně přistoupeno k opětovnému zhodnocení důležitosti realizace jednotlivých aktivit. Na základě bodování projektových záměrů členy pracovní skupiny byla jejich část přesunuta do zásobníku projektů.

### *Seznam prioritních aktivit*

Následující opatření a aktivity byly ponechány na seznamu akcí, jejichž realizace je nezbytná k dosažení cílů programu rozvoje obce. Jedná se tedy o projekty, jejichž realizace je plánována na období platnosti tohoto programu rozvoje obce.

**PC 01** opravit 20 % místních komunikací a dobudovat technickou infrastrukturu

#### **O 01-A Propojení kanalizace na kanalizační řád v Jablonci nad Nisou**

- *A 01-A-01 Napojení ČOV v Loučné na kanalizační síť v Jablonci nad Nisou*

#### **O 01-B Zlepšení stavu místních komunikací**

- *A 01-B-01 Pasportizace místních komunikací*
- *A 01-B-02 Oprava místních komunikací*

**PC 02** snížit počet spáchaných trestných činů a přestupků o 5 % a oddělit provoz pěších a cyklistů od provozu na hlavní silnici

#### **O 02-A Prevence kriminality**

- *A 02-A-02 Monitorování problémové lokality tzv. pizzerie obecní policií*
- *A 02-A-03 Zajištění pokračování fungování obecní policie*

#### **O 02-B Zvýšení bezpečnosti pěších a cyklistů**

- *A 02-B-01 Vybudování stezky pro pěší a cyklisty podél hlavní silnice z Jablonce nad Nisou do Janova*

**PC 03** propagovat obec jako destinaci cestovního ruchu a nabídnout turistům lepší služby

#### **O 03-A Propagace obce**

- *A 03-A-03 Propagace Janova nad Nisou jako destinace cestovního ruchu*

#### **O 03-B Usnadnění pohybu turistů po obci**

- *A 03-B-01 Vybudování informačního centra*
- *A 03-B-02 Vybudování nového navigačního systému usnadňujícího orientaci na území obce*
- *A 03-B-03 Vybudování místních turistických okruhů s tematikou propagace historických a jiných zajímavostí*

**PC 04** zajistit podmínky pro rozvoj společenského života v obci

#### **O 04-A Podpora spolkové činnosti**

- *A 04-A-01 Podpora fungování spolků v obci*
- *A 04-A-02 Podpora pořádání společenských akcí*



## O 04-B Rozvoj lokalit vhodných pro setkávání občanů

- A 04-B-01 Rekonstrukce Berkovy louky na multifunkční hřiště
- A 04-B-02 Rekonstrukce budovy janovské sokolovny

PC 05 optimalizovat provoz ZŠ a MŠ a zajistit dopravní obslužnost a plánování sociálních služeb

## O 05-A Optimalizace provozu ZŠ a MŠ

- A 05-A-01 Optimalizace provozu ZŠ a MŠ Janov nad Nisou, p.o.

## O 05-B Zajištění dostatečné dopravní obslužnosti

- A 05-B-01 Zachování stávajícího rozsahu spojů linky č. 1 (101)

### Zásobník projektů

Ostatní aktivity byly přesunuty do zásobníku aktivit, který bude otevřený také pro případné další rozvojové aktivity, zařazené do programu rozvoje obce dodatečně. V současné době se zde nacházejí následující opatření a aktivity:

PC 01 opravit 20 % místních komunikací a dobudovat technickou infrastrukturu

## O 01-C Příprava pozemků pro výstavbu

- A 01-C-01 Zasiťování stavebních pozemků v Loučné

PC 02 snížit počet spáchaných trestných činů a přestupků o 5 % a oddělit provoz pěších a cyklistů od provozu na hlavní silnici

## O 02-A Prevence kriminality

- A 02-A-01 Rozšíření a zkvalitnění kamerového systému

PC 03 propagovat obec jako destinaci cestovního ruchu a nabídnout turistům lepší služby

## O 03-A Propagace obce

- A 03-A-01 Analýza cestovního ruchu
- A 03-A-02 Propagace podnikatelů v cestovním ruchu na webových stránkách obce

## O 03-B Usnadnění pohybu turistů po obci

- A 03-B-04 Vybudování parkoviště na Velkém Semerinku

## O 03-C Rozvoj infrastruktury pro cestovní ruch

- A 03-C-01 Rekonstrukce areálu janovské sokolovny

PC 04 zajistit podmínky pro rozvoj společenského života v obci

## O 04-B Rozvoj lokalit vhodných pro setkávání občanů

- A 04-B-03 Rekonstrukce objektu bývalého kina

## O 04-C Revitalizace hřbitova

- A 04-C-01 Revitalizace hřbitova

PC 05 optimalizovat provoz ZŠ a MŠ a zajistit dopravní obslužnost a plánování sociálních služeb

## O 05-C Zajištění sociálních služeb

- A 05-C-01 Setrvání zapojení obce do komunitního plánování Jablonecka



evropský  
sociální  
fond v ČR



EVROPSKÁ UNIE



OPERAČNÍ PROGRAM  
LIDSKÉ ZDROJE  
A ZAMĚSTNANOST



MINISTERSTVO  
PRO MÍSTNÍ  
ROZVOJ ČR

PODPORUJEME  
VAŠI BUDOUCNOST  
[www.esfcr.cz](http://www.esfcr.cz)

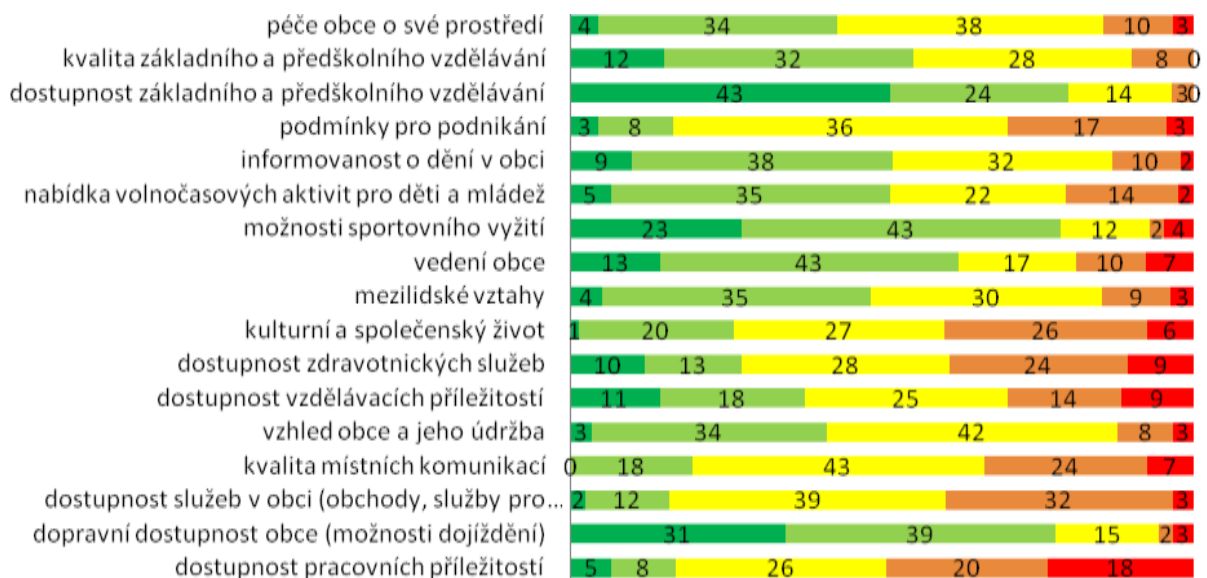
- *A 05-C-02 Nalezení objektu vhodného k přestavbě na byty pro seniory nebo lokality pro jejich výstavbu a jejich vybudování*
- *A 05-C-03 Vytipování a rekonstrukce nemovitosti vhodné pro přestavbu na startovací byty pro mladé*

## PŘÍLOHA – VYHODNOCENÍ DOTAZNÍKOVÉHO ŠETŘENÍ

V průběhu měsíce února 2013 měli občané možnost vyjádřit své názory na stav obce a její budoucí rozvoj vyplněním dotazníků, které byly připraveny pro účely vypracování tohoto programu rozvoje obce. Dotazníky byly distribuovány do poštovních schránek (po dvou kusech do každé) a zároveň uveřejněny na webových stránkách obce, kde je bylo možné buď vytisknout a vyplněné odevzdat, nebo vyplnit přímo online.

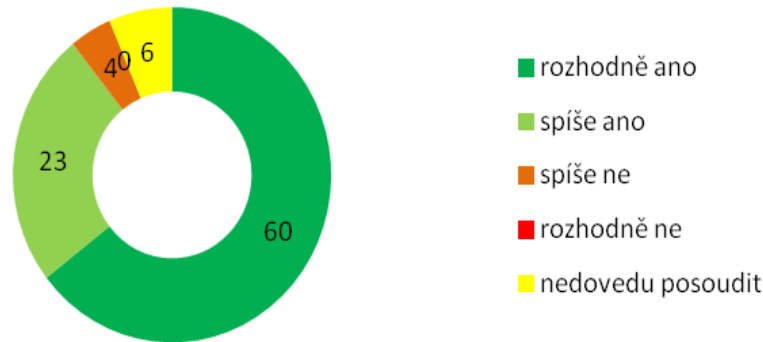
K datu uzávěrky bylo odevzdáno celkem 93 vyplněných dotazníků.

Hned první otázka byla pojata poměrně zešířena; respondenti měli za úkol zhodnotit řadu dílčích aspektů života v obci. Nejlépe byly hodnoceny dopravní obslužnost obce, možnosti sportovního vyžití, dostupnost základního a předškolního vzdělávání, vedení obce. Celkově nejhorší mínění si vysloužila dostupnost pracovních příležitostí v obci. Rozložení dílčích odpovědí dotazovaných podrobně ukazuje následující graf (barvami jsou dle zvyklostí označeny varianty velmi spokojen – částečně spokojen – ani spokojen, ani nespokojen – částečně nespokojen – zcela nespokojen):

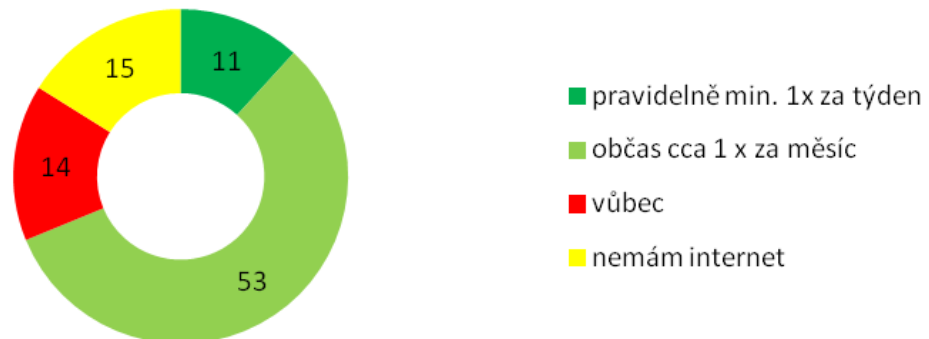


V další otázce dostali obyvatelé Janova nad Nisou možnost vlastními slovy vyjádřit, jaké služby jim zde chybí nejvíce. Jednoznačně nejčastěji byly uváděny nejrůznější komerční obchody a provozovny služeb – částečně se jednalo o služby, které tu byly dostupné v dřívějších letech (textil, kadeřnictví, domácí potřeby, drogerie, trafika) a další (železářství, cukrárna, kavárna, pekárna, manikúra aj.). Na toto téma se sešlo celkem 24 nápadů. Druhé, s 18 hlasy téměř stejně významné místo patří lékárně – vzhledem k tematickému zařazení této služby do zdravotnické oblasti byla při vyhodnocení dotazníků počítána zvlášť, přestože se vlastně také jedná částečně i o komerční službu. Dále byly zmiňovány tyto služby: informační centrum pro turisty (8x), bankomat (6x), pošta – konkrétně její provozní doba (5x), lékařská péče (4x), možnosti kulturního vyžití – resp. jejich rozšíření (4x), zlepšení možností třídění odpadu (3x), veřejné WC (3x), zlepšení zimní údržby komunikací (3x), parkoviště (2x), sociální bydlení (2x). Pouze jednotlivě by dotazovaní přivítali i noční spoj autobusu č. 1 (101), častější spoje autobusu č. 26 (126) a opravu chátrajícího kostela a jeho blízkého okolí.

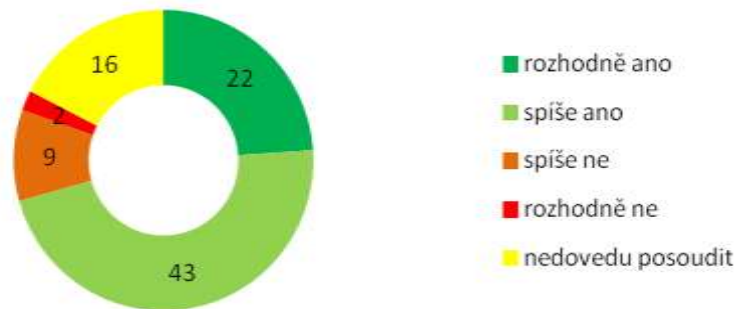
Cestovní ruch je občany vnímán pro obec jako velmi významný. Na otázku „Myslíte si, že turistický ruch je pro rozvoj obce důležitý?“ odpovědělo kladně téměř 90 % dotázaných, z toho 65 % dokonce zvolilo důraznější variantu odpovědi. Převahu kladných odpovědí zobrazených v následujícím grafu nejde přehlédnout:



Aktuální informace o dění v obci na jejích internetových stránkách jsou vyhledávány dvěma třetinami občanů, avšak nepříliš často. Pravidelně alespoň jednou týdně se sem vrací jen 12 % dotázaných, což je téměř stejně jako těch, kteří tento zdroj nevyužijí vůbec. Pro přehlednost opět následuje graf:



Další otázka zjišťovala, nakolik jsou obyvatelé obce ochotni se osobně zapřičinit o její další rozvoj. Ochotu kterýmkoliv z dále uvedených způsobů přispět k rozvoji obce vyjádřilo 70 % respondentů. Graficky vyjádřeno:



Ti, kteří vyjádřili svůj zájem, dostali v další části otázky k dispozici několik variant popisujících podobu jejich možného zapojení (bylo možné označit všechny vyhovující varianty, včetně odpovědi jinak, kterou bylo možno dále specifikovat). Nejčastěji by se dotázaní byli ochotni zapojit do organizace kulturních či společenských aktivit. V rámci možnosti doplnění dalšího způsobu zapojení se dotázaní shodli na poskytnutí vlastní pracovní síly – účasti na brigádách nebo např. na úpravě zeleně. Počty odpovědí u různých možností zapojení se do rozvoje obce uvádí následující graf:



Přednostní právo jednotlivých věcných oblastí na přidělení finančních prostředků zjišťovala další otázka (bylo možné označit tři odpovědi, včetně odpovědi „jiné“, kterou bylo možné konkretizovat). Jednoznačně nejlepší by dle názoru obyvatel obce bylo soustředit dostupné obecní prostředky na rekonstrukci místních komunikací. Dotázaní by dále rádi přispěli také ke zřízení dalších provozoven obchodu a služeb, podpoře bytové výstavby včetně dobudování technické infrastruktury, péči o veřejnou zeleň a prostředí v obci, dále k rozvoji cestovního ruchu a podpoře společenských a sportovních aktivit. V rámci nespécifikované odpovědi uváděli občané konkrétní náměty – čtyřikrát s drobnými obměnami zmínili vybudování stezky pro pěší/ cyklisty/ bruslaře podél hlavní silnice od Jablonce nad Nisou, dále vybudování dětského hřiště v Loučné, zlepšení stavu hřbitova, využití kostela sv. Jana Křtitele pro kulturní a jiné aktivity a nakonec zlepšení bytové politiky s důrazem na místní mladé, aby neodcházeli jinam. Četnost označení jednotlivých možností je opět znázorněna následujícím grafem:





Následovala komplexní otázka, která zjišťovala demografické charakteristiky dotázaných. Vzhledem k tomu, že počet shromážděných dotazníků nepřekročil stovku, však nebylo možné spolehlivě vyhodnotit jednotlivé otázky v třídění dle demografických rysů. Pro úplnost následuje stručný popis jednotlivých popisných znaků.

Ženy vyplňovaly dotazník o něco častěji než muži (celkem 53 žen a 39 mužů).

Do průzkumu se zapojily všechny předpokládané věkové kategorie (8 osob ve věku 15-25 let, 17 osob ve věku 26-35 let, 30 osob ve věku 36-50 let, 16 osob ve věku 51-65 let a 21 osob ve věku 66 let a starších)

Dotazník vyplnilo 29 obyvatel s vysokoškolským vzděláním, 9 osob s vyšším odborným vzděláním, 43 středoškoláků a 6 osob se základním vzděláním.

Z hlediska místa bydliště lze konstatovat zahrnutí všech místních částí. Nejvíce odpovědí přišlo z Janova (39), dále z Hraničné (19) a Loučné (18). Z Hrabětic byly zaznamenány pouze tři vyplněné dotazníky (jedná se však o oblast s velkým počtem rekreačních zařízení a soukromých chat). Dalších 14 dotazníků nemělo tuto otázku zodpovězenou.

Do šetření se zapojili starousedlíci i nově přistěhovalí. Celkem 22 dotázaných zde žije již od narození a dalších 11 zde žije od dětství. V dospělosti se sem přistěhovalo dalších 57 respondentů – z toho 11 v posledních pěti letech a 46 před více než pěti lety.

Zapojily se jak domácnosti bez dětí (celkem 39), tak i domácnosti s dětmi – nezaopatřenými do 18 let (celkem 41) i dospělými (dalších 8).

Na závěr dotazníku byl zařazen prostor pro další náměty, připomínky či komentáře. Sešlo se zde mnoho různých podnětů – možnosti vyjádřit se nad rámec položených otázek využilo 46 osob, které zde často uvedly více než jednu myšlenku. Jednalo se zejména o tipy na možná zlepšení, návrhy rozvojových projektů a vyjádření nespokojenosti (avšak méně často



evropský  
sociální  
fond v ČR



OPERAČNÍ PROGRAM  
LIDSKÉ ZDROJE  
A ZAMĚSTNANOST



MINISTERSTVO  
PRO MÍSTNÍ  
ROZVOJ ČR

PODPORUJEME  
VAŠI BUDOUCNOST  
[www.esfcr.cz](http://www.esfcr.cz)

i spokojenosti) s určitými skutečnostmi. Náměty zde uvedené byly opravdu pestré – z důvodu jejich vysokého počtu zde nebudou uvedeny všechny. Nejčastěji se opakující zmínky se týkaly třídění a likvidace odpadů (nevyhovující systém, chybějící kontejnery na textil či jiné, skládky), provozní doby pošty, návrhů různých dopravních opatření (kontrola rychlosti v Loučné, přechod u pošty, parkování u školky, stezka podél hlavní silnice). Opakovaně se objevily i výtky k zimní údržbě komunikací, nedostatečnému rozsahu autobusových linek a ke zhoršené kvalitě ovzduší v údolí způsobené vytápěním nekvalitními topivými.

Veškeré poznatky shromážděné z dotazníků vyplněných v rámci uskutečněného šetření byly využity při formulaci návrhové části tohoto dokumentu. Týká se to především podnětů zaznamenaných mimo předem připravené odpovědi na jednotlivé otázky – samozřejmě však pouze takových, které lze ze strany obce ovlivnit.