




# ÚSTAV ÚZEMNÍHO ROZVOJE

ROK 2020	SPECIFIKACE ÚKOLU
<b>A.4.03/ÚP ÚZEMNĚ ANALYTICKÉ PODKLADY ČR</b>	
<b>Garant úkolu ÚÚR:</b> RNDr. Vladimíra Labounková	<b>Plánovaná kapacita hodin:</b> 2 000 hod.
<b>Řešitelé:</b> Ing. arch. Michal Leskovjan Ing. Zdeňka Kučerová Ing. František Nantl Ing. Ludmila Rohrerová Ing. arch. Hana Šimková, PhD. Mgr. Martin Tomáš	<b>Předpokládané kooperace</b> (vč. odhadu nákladů):
<b>Doplňující údaje / informace:</b> Stálá činnost navazující na A.1.8/ÚP z roku 2019 po rozdělení úkolu A.1.8/ÚP na část PUR a ÚAP ČR.	<b>Konzultace:</b> dle potřeby
<p><b>Osnova řešení včetně harmonogramu:</b></p> <ul style="list-style-type: none"> <li>Úpravy a doplňování datového modelu ÚAP ČR v rozsahu pro potřeby nového celostátního územně plánovacího dokumentu (územního rozvojového plánu). <b>průběžně -</b> dle potřeby při naplňování databáze sledovaných jevů a požadavků zadavatele</li> <li>Naplňování databáze sledovaných jevů ÚAP ČR dle datového modelu ÚAP ČR a s ohledem na jejich využití v prostředí připravovaného Mapového portálu MMR. <b>průběžně</b> leden – prosinec 2020</li> <li>Návrh textové části podkladů pro rozbor udržitelného rozvoje území (RURÚ) v ÚAP ČR <b>průběžně</b> leden – prosinec 2020</li> <li>Návrh RURÚ: <ul style="list-style-type: none"> <li>a) vyhodnocení pozitiv a negativ v území podle jednotlivých témat,</li> <li>b) vyhodnocení územních podmínek, jednotlivých pilířů a jejich vazeb, vč. definování indikátorů nezbytných pro toto vyhodnocení,</li> <li>c) případné určení problémů k řešení v ÚRP.</li> </ul> <b>průběžně</b> červenec – prosinec 2020</li> <li>Kontrolní den <b>červen a prosinec 2020</b></li> </ul> <p>Další kontrolní dny a pracovní porady budou probíhat podle potřeby a požadavků zadavatele</p>	

	Podpis:	Datum:
<b>Pověřená řízením ÚÚR</b> Ing. Zdeňka Kučerová		04 -02- 2020
<b>Garant ÚÚR</b> RNDr. Vladimíra Labounková		05 -02- 2020
<b>Garant MMR</b> OÚP - Ing. arch. Hana Máchová		02. 2020